

maig 2014



Ajuntament de Terrassa

Serveis d'Urbanisme, Planificació
Territorial i Grans Infraestructures
Servei de Planejament

ANNEX INVENTARI DELS CENTRES DE CULTURE EXISTENTS

MODIFICACIÓ PUNTUAL DEL POUM PER A LA IMPLANTACIÓ DELS CENTRES DE CULTURE

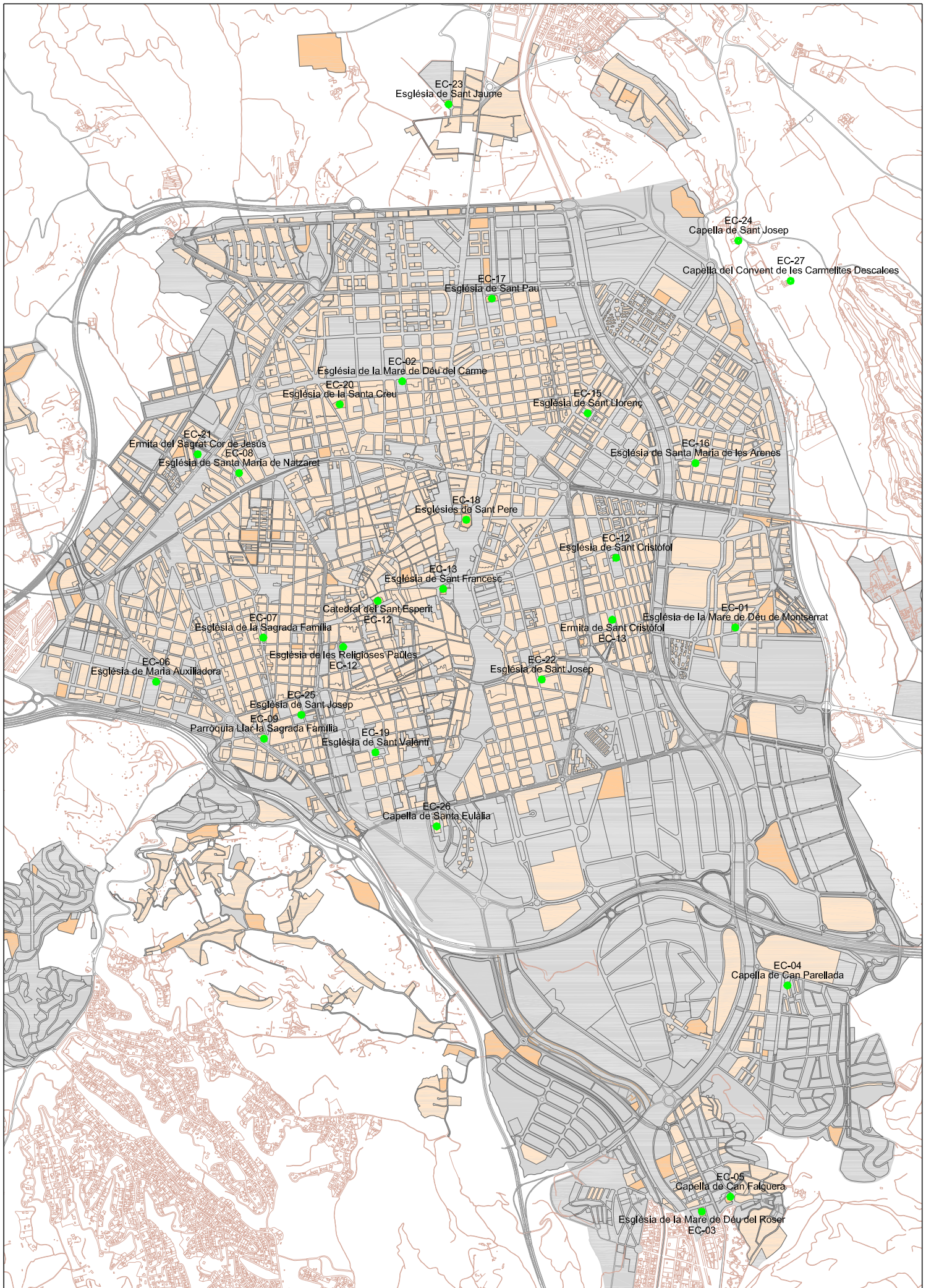
LOCALITZACIÓ DELS CENTRES DE CULTS EXISTENTS

INVENTARI DELS CENTRES DE CULTE DE TERRASSA. Gener 2014

confessió		nòm del centre de culte	adreça		barri	
Església Catòlica	1	EC-01	Església de la Mare de Déu de Montserrat	carrer d'Astúries	51	TORRE-SANA
	2	EC-02	Església de la Mare de Déu del Carme	carrer de Francesc Salvans	62	SANT PERE
	3	EC-03	Església de la Mare de Déu del Roser	carrer de la Mare de Déu del Roser	2	LES FONTS
	4	EC-04	Capella de Can Parellada	carrer d'Europa	Bloc 3-D Local 7	CAN PARELLADA
	5	EC-05	Capella de Can Falguera	Plaça Gran	1	LES FONTS
	6	EC-06	Església de la Maria Auxiliadora	carrer de Maria Auxiliadora	45	ROC BLANC
	7	EC-07	Església de la Sagrada Família	carrer de Faraday	108	CA N'AURELL
	8	EC-08	Església de Santa Maria de Natzaret	Plaça Agustí Bartra	5	CAN BOADA
	9	EC-09	Església Llar de la Sagrada Família	carrer de Mossèn Josep Moncau	54	LA COGULLADA
	10	EC-10	Església de Sant Cristòfol	Plaça de Ca n'anglada	31	CA N'ANGLADA
	11	EC-11	Ermita de Sant Cristòfol	carrer de Mossèn Àngel Rodamilans	86	CA N'ANGLADA
	12	EC-12	Catedral del Sant Esperit	carrer de l'Església	1	CENTRE
	13	EC-13	Església de Sant Francesc (Capella de Sant Llätzer)	Plaça del Doctor Robert	1	CENTRE
	14	EC-14	Església de les religioses Paüles	carrer del Doctor Cabanes	27	CENTRE
	15	EC-15	Església de Sant Llorenç	Plaça de la Immaculada	12	ÈGARA
	16	EC-16	Església de Santa Maria de les Arenes	carrer de Joan XXIII	26	LES ARENES-LA GRÍPIA-CAN MONTLLOR
	17	EC-17	Església de Sant Pau	carrer del Doctor Ferran	151	SANT PERE NORD
	18	EC-18	Esglésies de Sant Pere	Plaça del Rector Homs	1	ANTIC POBLE DE SANT PERE
	19	EC-19	Església de Sant Valentí	carrer de Guillem de Muntanyans	85	SEGLE XX
	20	EC-20	Església de la Santa Creu	carretera de Rellinars	110	SANT PERE
	21	EC-21	Ermita del Sagrat Cor de Jesús	carrer del Dos de Maig	s/n	CAN BOADA DEL PI
	22	EC-22	Església de Sant Josep	carrer de Colom	231	CAN PALET
	23	EC-23	Església de Sant Jaume	carrer de Jacint Badiella	7	PLA DEL BON AIRE
	24	EC-24	Capella de Sant Josep	carreter de Castellar		TORRE MOSSÈN HOMS
	25	EC-25	Església de Sant Josep	carrer del concili egarenc	22	LA COGULLADA
	26	EC-26	Capella de Santa Eulàlia	carrer d'Igualada		CAN JOFRESA
	27	EC-27	Capella del Convent de les Carmelites Descalces	carretera de Castellar	s/n	PARC DE LA BETZUCA

Esglésies Evangèliques	28	EE-01	Assemblea de Déu	carrer d'alexandre Galí	3	CAN BOADA-CASC ANTIC
	29	EE-02	Assemblees de Germans "Nova Jerusalem"	carrer d'Antoninus Pius	45	CA N'AURELL
	30	EE-03	Església Evangèlica independent de Germans	carrer d'Avinyó	32	SEGLE XX
	31	EE-04	Església Bíblica	carrer de Salvador Busquets	32	VALLPARADÍS
	32	EE-05	Església Evangèlica Filadelfia	carrer de Segovia	14	TORRE-SANA
	33	EE-06	Església Evangèlica Filadelfia "San Lorenzo"	carrer d'Ullastrell	5. Baixos	SANT PERE NORD
	34	EE-07	Església Evangèlica Filadelfia "Egara"	carrer de Joan XXIII	1	LES ARENES-LA GRÍPIA-CAN MONTLLOR
	35	EE-08	Església Evangèlica Filadelfia "de los Hermanos Portugueses"	carrer de Colom	341	CAN PALET
	36	EE-09	Església Evangèlica Betània de Terrassa	carrer d'Almeria	133	ÈGARA
	37	EE-10	Església Pentecostal Unida en Europa	carrer del Nord	105 Local 11	CENTRE
	38	EE-11	Moviment Misioner Mundial	carrer del Príncep de Viana	22	CAN BOADA-CASC ANTIC
	39	EE-12	The Body Christ Mission Church	carretera de Montcada	664	P.I. SANTA EULÀLIA
	40	EE-13	Església Evangèlica Unida	avinguda de Béjar	299	CAN TUSELL
	41	EE-14	Església Evangèlica Baptista Bethel	avinguda de Barcelona	146	CA N'ANGLADA
	42	EE-15	Església Evangèlica Baptista "La Nativitat"	carrer del Doctor Cabanes	20	CENTRE
	43	EE-16	Església Cristiana Evangèlica Bethesda	carrer de Giralt i Serra	21	CENTRE
	44	EE-17	Església Evangèlica de les Fonts	carrer d'Amèrica	53	CAN PARELLADA
	45	EE-18	Església Cristiana Evangèlica Esmirna	carrer de Sant Sebastià	203	SEGLE XX
	46	EE-19	Església Cristiana Evangèlica Samària	carretera de Montcada	664-bis	P.I. SANTA EULÀLIA
	47	EE-20	Església Cristiana dels Germans de Terrassa	carrer d'Europa	41	CAN PARELLADA
48	EE-21	Església Cristiana Evangèlica Samària	carrer de Can Torrella del Mas	33	P.I. ELS BELLOTS	
21						
Islam	49	IS-01	Centre Sufí de Terrassa	carrer de Jerez	104	ÈGARA
	50	IS-02	Comunitat Musulmana de Terrassa "Mesquita"	carrer del Doctor Pearson	149	PLAÇA CATALUNYA-ESCOLA INDUSTRIAL
2						
Església Adventista del Setè Dia	51	EA-01	Església Adventista del Setè Dia	passeig del Vint-i-dos de Juliol	544	ANTIC POBLE DE SANT PERE
1						
Testimonis Cristians de Jehovà	52	TJ-01	Sala del Regne dels Testimonis de Jehovà	carrer de Solsona	161	LES ARENES-LA GRÍPIA-CAN MONTLLOR
	53	TJ-02	Sala del Regne dels Testimonis de Jehovà	carrer d'Itàlia	2	CAN PARELLADA
2						
Església de Jesucrist dels Sants dels Darrers Dies	54	EJ-01	Església de Jesucrist dels Sants dels Darrers Dies (Mormons)	carrer del Camí del Castellar	20	SANT PERE
1						
Fe Bahà'í	55	FB-01	Comunitat Bahà'í de Terrassa	carrer del Hoquei	161	ÈGARA
1						
Budisme	56	BU-01	Associació Budista Zen Deshimaru	carrer del Portal Nou	4. 2º 1ª	CENTRE
1						
Brahma Kumaris	57	BK-01	Brahma Kumaris	rambla d'Ègara	135. 1º2ª	CA N'AURELL

LOCALITZACIÓ DELS CENTRES DE CULT
ESGLÉSIA CATÒLICA



EC-23
Església de Sant Jaume

EC-24
Capella de Sant Josep

EC-27
Capella del Convent de les Carmelites Descalces

EC-17
Església de Sant Pau

EC-02
Església de la Mare de Déu del Carme

EC-15
Església de Sant Llorenç

EC-20
Església de la Santa Creu

EC-16
Església de Santa Maria de les Arores

EC-21
Ermita del Sagrat Cor de Jesús

EC-08
Església de Santa Maria de Natzeret

EC-18
Esglésies de Sant Pere

EC-12
Església de Sant Cristòfol

EC-13
Església de Sant Francesc

EC-01
Església de la Mare de Déu de Montserrat

EC-07
Església de la Sagrada Família

Catedral del Sant Esperit

EC-12

Ermita de Sant Cristòfol

EC-13

EC-06
Església de Maria Auxiliadora

Església de les Religioses Pàules

EC-12

EC-22
Església de Sant Josep

EC-25
Església de Sant Josep

EC-09
Parroquia Uar la Sagrada Família

EC-19
Església de Sant Valentí

EC-26
Capella de Santa Eulàlia

EC-04
Capella de Can Parellada

EC-05
Capella de Can Falguera

Església de la Mare de Déu del Roser

EC-03

INVENTARI DELS CENTRES DE CULTE DE L'ESGLÉSIA CATÒLICA. Gener 2014

confessió	núm del centre de culte	adreça	barri	lloc de culte	aforament laborals	aforament diumenges	qualificació urbanística	tipus edificació	superfície parcel·la	superfície pati	superfície plana baixa	superfície construïda	inclos en inventari			
Església Catòlica	1	EC-01	Església de la Mare de Déu de Montserrat	carrer d'Astúries	51	TORRE-SANA	centre de culte	20 p.	150 p.	E.10	edificació aïllada amb diverses construccions i pati	1.663,95 m2	1.003,79 m2	660,16 m2	931,13 m2st	
	2	EC-02	Església de la Mare de Déu del Carme	carrer de Francesc alvans	62	SANT PERE	centre de culte	30 p.	290 p.	E.2	edificació aïllada que forma part d'una escola	644,38 m2		644,38 m2	803,35 m2st	
	3	EC-03	Església de la Mare de Déu del Roser	carrer de la Mare de Déu del Roser	2	LES FONTS	centre de culte	20 p.	300 p.	E.10	edificació aïllada	2.133,30 m2	1.564,40 m2	568,90 m2	1.011,33 m2st	
	4	EC-04	Capella de Can Parellada	carrer d'Europa	Bloc 3-D Local 7	CAN PARELLADA	centre de culte Parroquia de la Mare de Déu del Roser			A6.0	local en planta baixa d'un edifici d'habitatges					
	5	EC-05	Capella de Can Falguera	Plaça Gran	1	LES FONTS	centre de culte Parroquia de la Mare de Déu del Roser			E.10	edificació que forma part de la Masia de Can Folguera	82,74 m2		82,74 m2	165,48 m2st	
	6	EC-06	Església de la Maria Auxiliadora	carrer de Maria Auxiliadora	45	ROC BLANC	centre de culte	25 p.	180 p.	E.2	edificació que forma part de l'Escola Salesiana Sant Domènec Savio	13.561,66 m2				
	7	EC-07	Església de la Sagrada Família	carrer de Faraday	108	CA N'AUPELL	centre de culte	15 p.	300 p.	E.10	edificació aïllada davant de la Plaça de Mossèn Joan Fortuny	766,91 m2	21,13 m2	745,78 m2	909,05 m2st	
	8	EC-08	Església de Santa Maria de Natzeret	Plaça Agustí Bartra	5	CAN BOADA	centre de culte Parroquia de la Sagrada Família	10 p.	100 p.	A7.2	local en planta baixa d'un edifici d'habitatges					
	9	EC-09	Parroquia Llar de la Sagrada Família	carrer de Mossèn Josep Morcau	54	LA COGULLADA	centre de culte Parroquia de la Sagrada Família	10 p.	200 p.	E.10	edificació aïllada	982,23 m2	538,98 m2	443,25 m2	630,78 m2st	
	10	EC-10	Església de Sant Cristòfol	Plaça de Ca n'anglada	31	CA N'ANGLADA	centre de culte	30 p.	300 p.	E.10	edificació aïllada davant de la Plaça de Ca n'Anglada	1.875,43 m2	289,46 m2	1.585,97 m2	1.851,43 m2st	
	11	EC-11	Ermita de Sant Cristòfol	carrer de Mossèn Àngel Rodamilans	86	CA N'ANGLADA	centre de culte Parroquia de Sant Cristòfol			E.7	edificació aïllada dins del recinte de la Masia de Ca n'Anglada			62,51 m2	62,51 m2st	
	12	EC-12	Catedral del Sant Esperit	carrer de l'Església	1	CENTRE	centre de culte		1.500 p.	E.10	edificació aïllada davant de la Plaça Vella	2.482,39 m2	90,25 m2	2.392,14 m2	3.128,63 m2st	
	13	EC-13	Església de Sant Francesc (Capella de Sant Llàtzer)	Plaça del Doctor Robert	1	CENTRE	centre de culte Parroquia del Sant Esperit		300 p.	E.10	edificació que forma part de l'Hospital de Sant Llàtzer	1.484,04 m2		258,31 m2	258,31 m2st	
	14	EC-14	Església de les religioses Paules	carrer del Doctor Cabanes	27	CENTRE	centre de culte Parroquia del Sant Esperit			E.5	edificació que forma part de la Fundació Busquets					
	15	EC-15	Església de Sant Llorenç	Plaça de la Immaculada	12	ÈGARA	centre de culte	20 p.	200 p.	E.10	edificació aïllada davant de la Plaça de la Immaculada	973,27 m2	123,90 m2	849,37 m2	849,37 m2st	
	16	EC-16	Església de Santa Maria de les Arenes	carrer de Joan XXIII	26	LES ARENES-LA GRIPIA-CAN MONTLLOR	centre de culte Parroquia de Sant Llorenç		200 p.	E.10	edificació aïllada	351,42 m2		351,42 m2	530,00 m2st	
	17	EC-17	Església de Sant Pau	carrer del Doctor Ferran	151	SANT PERE NORD	centre de culte	25 p.	700 p.	E.10	edificació aïllada davant de la Plaça de la Constitució	2.865,90 m2	1.865,16 m2	1.000,74 m2	1.442,41 m2st	
	18	EC-18	Esglésies de Sant Pere	Plaça del Rector Homs	1	ANTIC POBLE DE SANT PERE	centre de culte		350 p.	E.10	conjunt monumental	4.919,29 m2				
	19	EC-19	Església de Sant Valentí	carrer de Guillem de Muntanyans	85	SEGLE XX	centre de culte		100 p.	E.10	edificació aïllada davant de la Plaça del Segle XX	1.316,30 m2	386,53 m2	929,77 m2	972,27 m2st	
	20	EC-20	Parroquia de la Santa Creu	carretera de Rellinars	110	SANT PERE	centre de culte	15 p.	400 p.	E.10	edificació aïllada amb diverses construccions i pati	3.437,68 m2	1.847,68 m2	834,88 m2	865,93 m2st	
	21	EC-21	Ermita del Sagrat Corde de Jesús	carrer del Dos de Maig	s/n	CAN BOADA DEL PI	centre de culte			E.10	edificació aïllada envoltada de zona verda	53,21 m2		53,21 m2	53,21 m2st	
	22	EC-22	Església de Sant Josep	carrer de Colom	231	CAN PALET	centre de culte	20 p.	250 p.	E.10	edificació aïllada	647,51 m2	16,00 m2	681,51 m2	862,19 m2st	
	23	EC-23	Església de Sant Jaume	carrer de Jacint Badiella	7	PLA DEL BON AIRE	centre de culte			E.10	edificació aïllada	1.194,07 m2	979,80 m2	214,27 m2	214,27 m2st	
	24	EC-24	Capella de Sant Josep	carreter de Castellar		TORRE MOSSÈN HOMS	centre de culte			(f)	edificació aïllada	39,43 m2		39,43 m2	39,43 m2st	
	25	EC-25	Església de Sant Josep	carrer del concili egarenc	22	LA COGULLADA	centre de culte			E.5	edificació que forma part del convent de les Germanes Josefines	3.748,29 m2	2.295,30 m2			
	26	EC-26	Capella de Santa Eulàlia	carrer d'Igualada		CAN JOFRESA	centre de culte			A6.0	local					
	27	EC-27	Capella del Convent de les Carmelites Descalces	carretera de Castellar	s/n	PARC DE LA BETZUCA	centre de culte			E.12.c	edificació que forma part del Convent de les Carmelites Descalces	16.524,21 m2	15.171,10 m2			

emplaçament

carrer d'Astúries, 51
TORRE-SANA

confessió

Església Catòlica

objecte de l'activitat

centre de culte

aforament

laborals = 20 p.
diumenges = 150 p.



qualificació urbanística

E.10

tipus edificació

edifici aïllat amb varies construccions i pati

superfícies

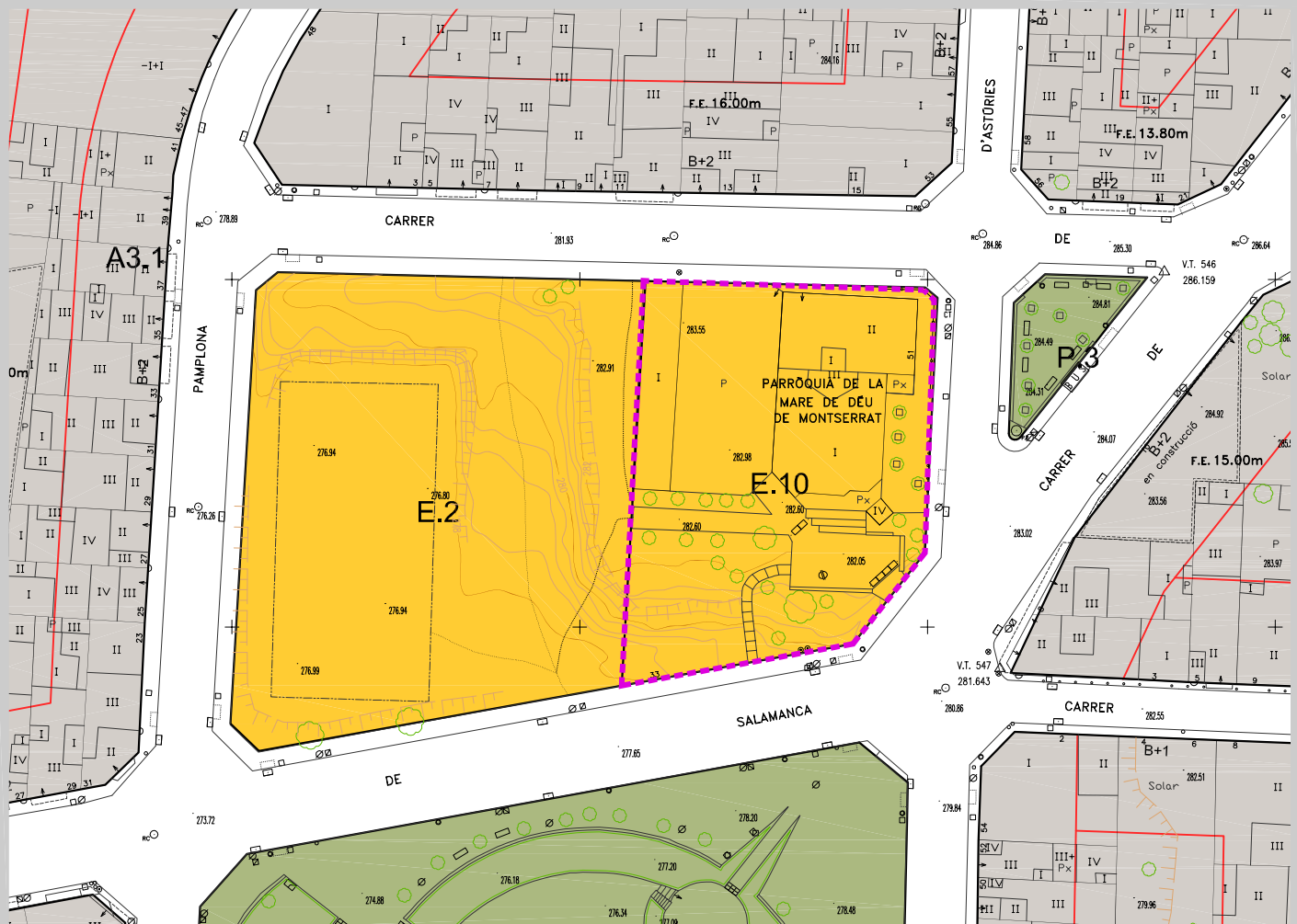
(dades de cartografia)

parcel·la amb ús religiós: 1.663,95 m²

pati: 1.003,79 m²

planta baixa: 660,16 m²

superfície construïda: 931,13 m²



emplaçament

carrer de Francesc Salvans, 62
SANT PERE

confessió

Església Catòlica

objecte de l'activitat

centre de culte

aforament

laborals = 30 p.
diumenges = 290 p.



qualificació urbanística

E.2

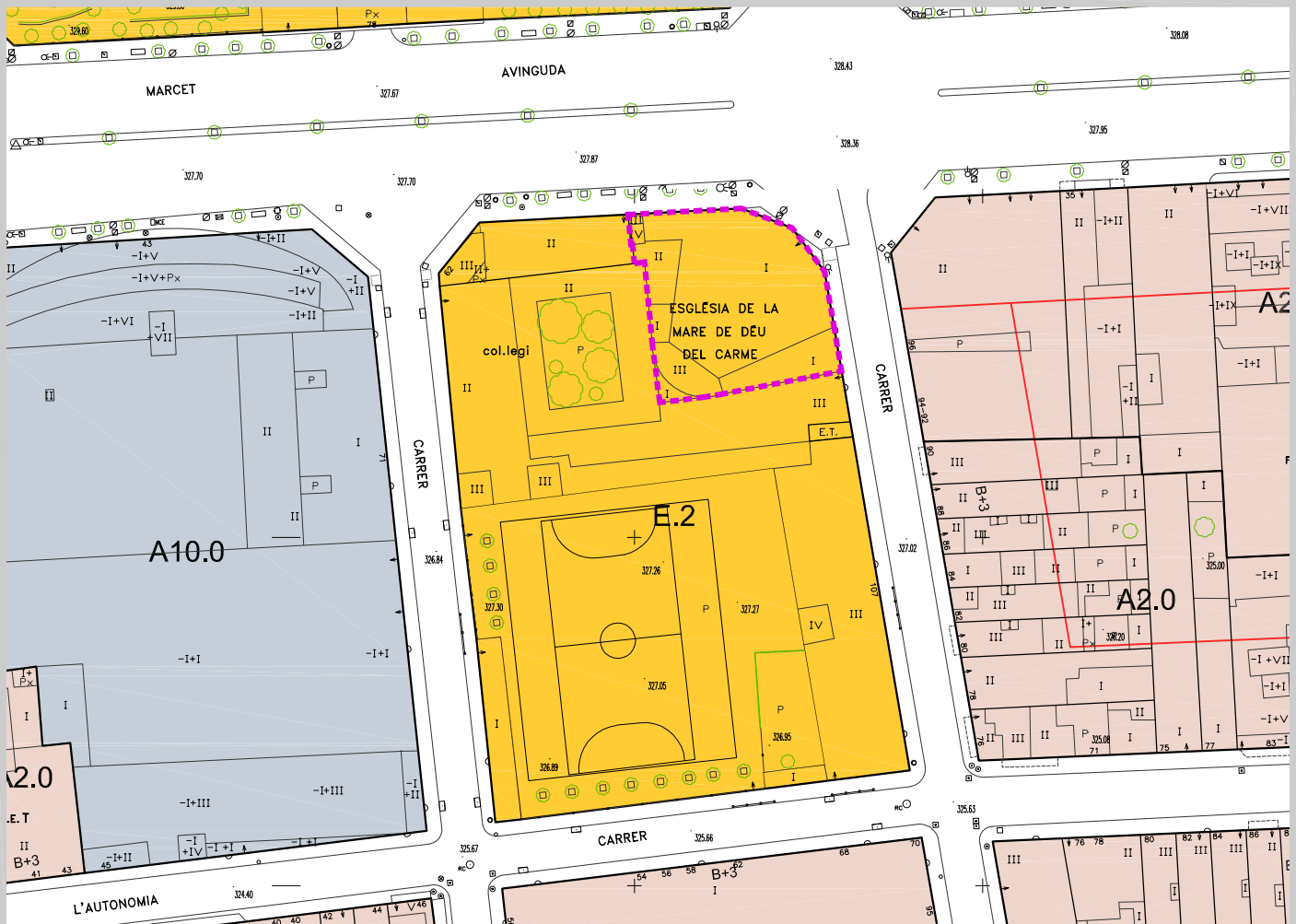

típus edificació

edifici aïllat que forma part d'una escola

superfícies

(dades de cartografia)

parcel·la amb ús religiós: 644,38 m²
pati:
planta baixa: 644,38 m²
superfície construïda: 803,35 m²



emplaçament

carrer de la Mare de Déu del Roser, 2
LES FONTS

confessió

Església Catòlica

objecte de l'activitat

centre de culte

aforament

laborals = 20 p.
diumenges = 300 p.



qualificació urbanística

E.10

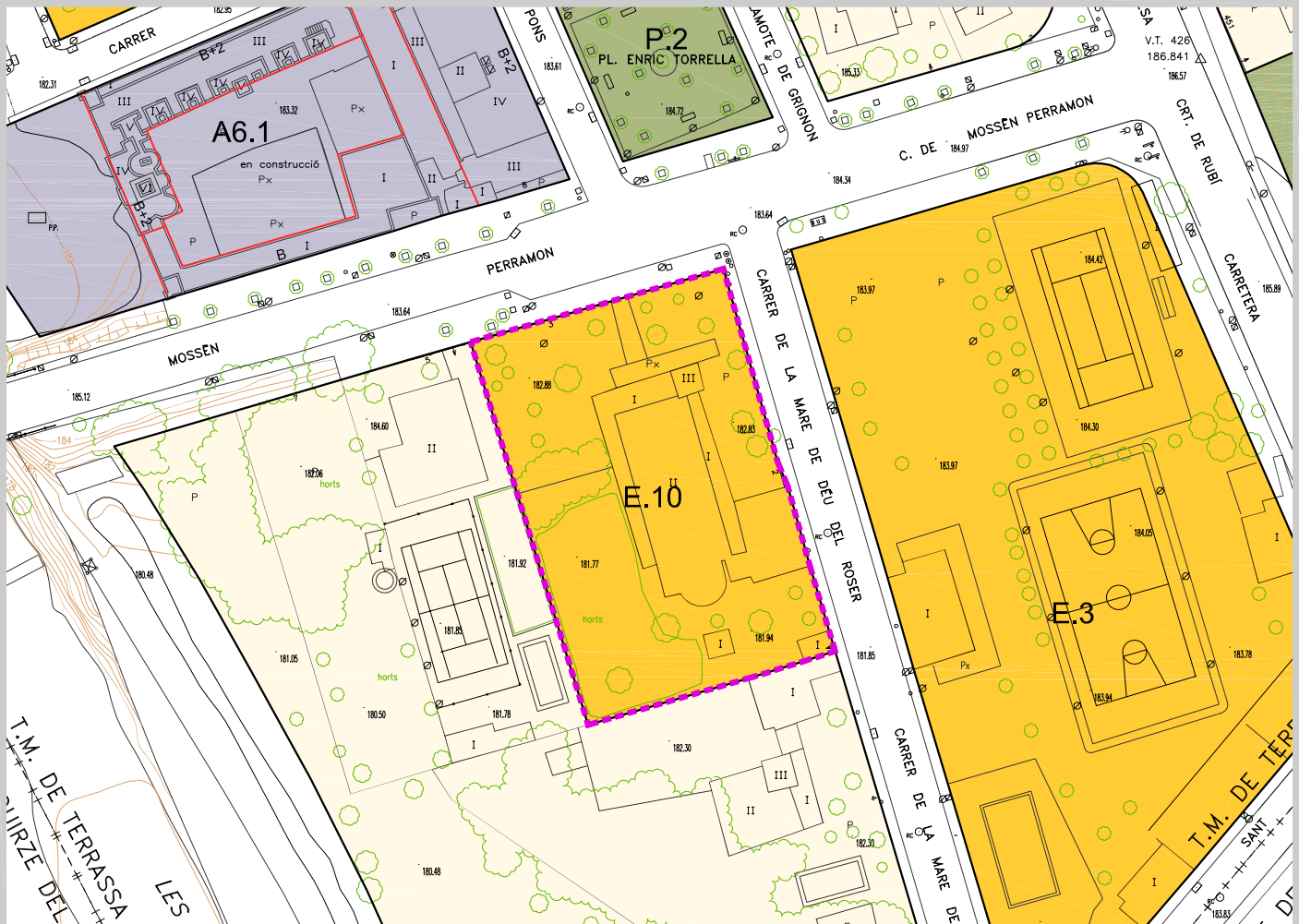
tipus edificació

edifici aïllat

superfícies

(dades de cartografia)

parcel·la amb ús religiós: 2.133,30 m²
pati: 1.564,40 m²
planta baixa: 568,90 m²
superfície construïda: 1.011,33 m²st



emplaçament

carrer d'Europa bloc 3-D. Local 7
CAN PARELLADA

confessió

Església Catòlica

objecte de l'activitat

centre de culte

aforament

forma part de la Parròquia de la Mare de Déu del Roser



qualificació urbanística

A6.0

tipus edificació

local en planta baixa d'un edifici d'habitatges

superfícies

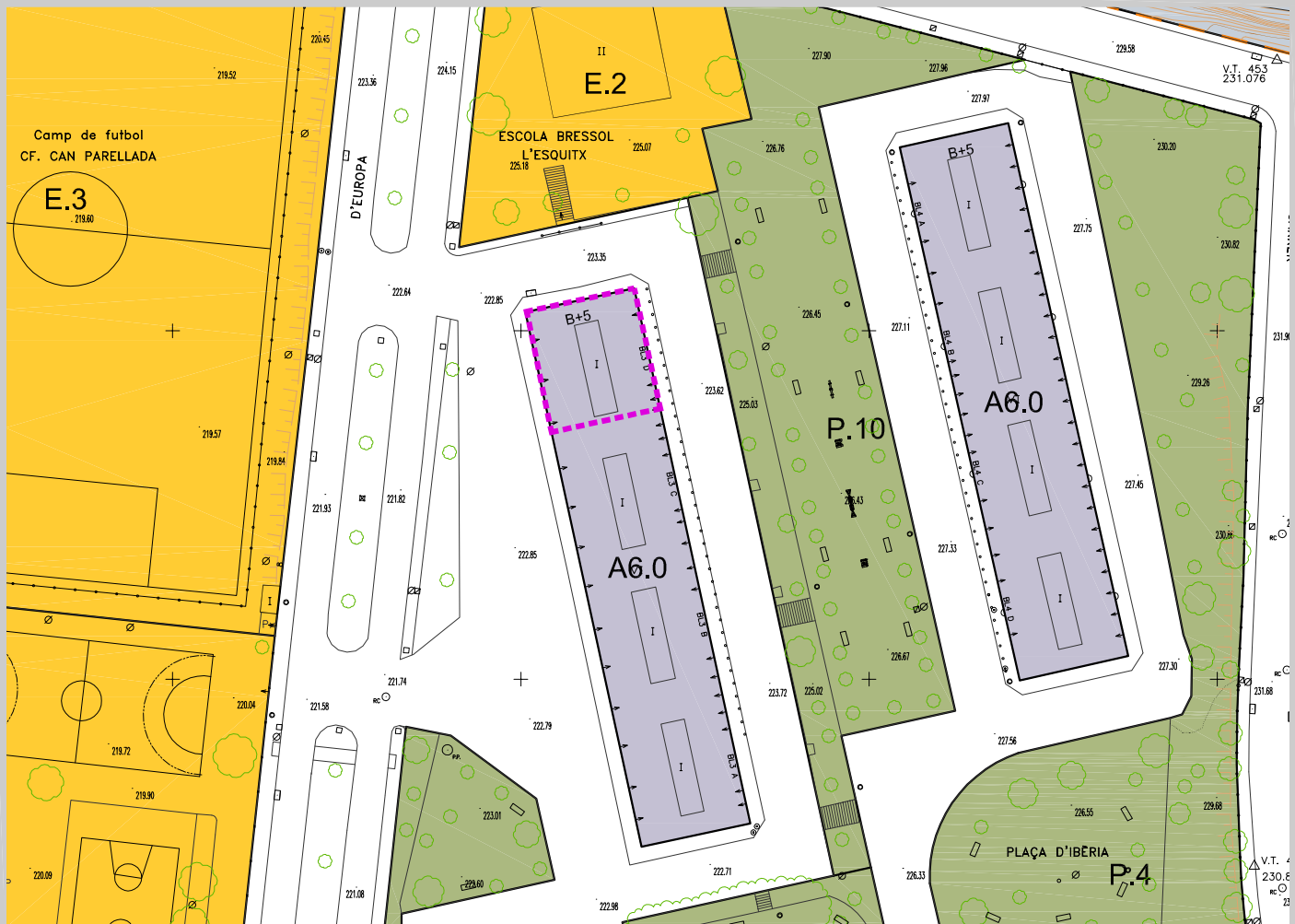
(dades de cartografia)

parcel·la amb ús religiós:

pati:

planta baixa:

superfície construïda:



emplaçament

Plaça Gran, 1
LES FONTS

confessió

Església Catòlica

objecte de l'activitat

centre de culte
forma part de la Parròquia de la Mare de Déu del Roser

aforament



qualificació urbanística

E.10 (inclòs dins Inventari del Patrimoni Cultural Català)

típus edificació

edificació que forma part de la Masia de Can Falguera

superfícies

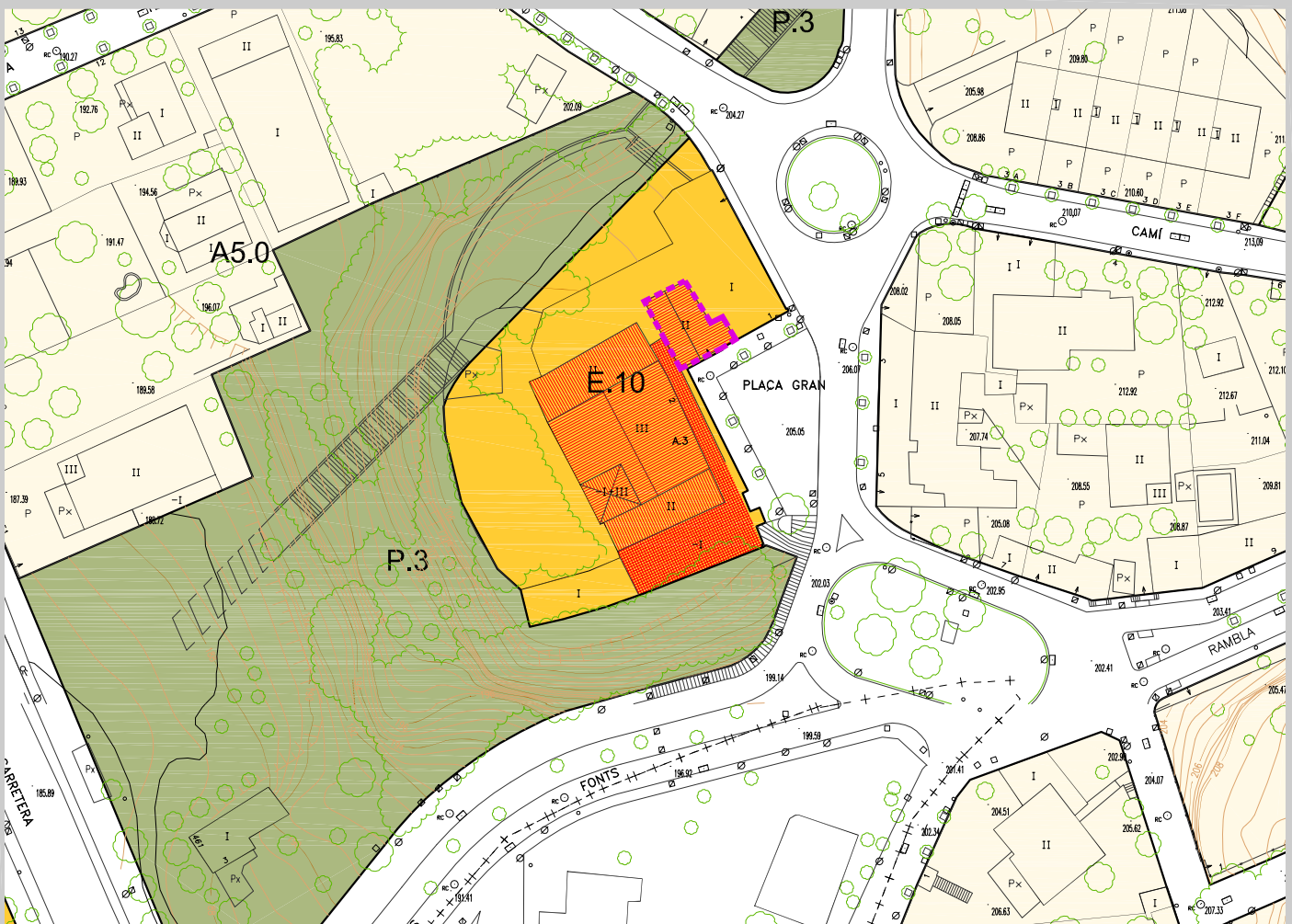
(dades de cartografia)

parcel·la amb ús religiós 82,74 m2:

pati:

planta baixa: 82,74 m2

superfície construïda: 165,48 m2st



emplaçament

carrer de Maria Auxiliadora, 45
ROC BLANC

confessió

Església Catòlica

objecte de l'activitat

centre de culte

aforament

laborals = 25 p.
diumenges = 180 p.



qualificació urbanística

E.2

tipus edificació

forma part de l'Esola Salesiana Sant Domènec Savio

superfícies

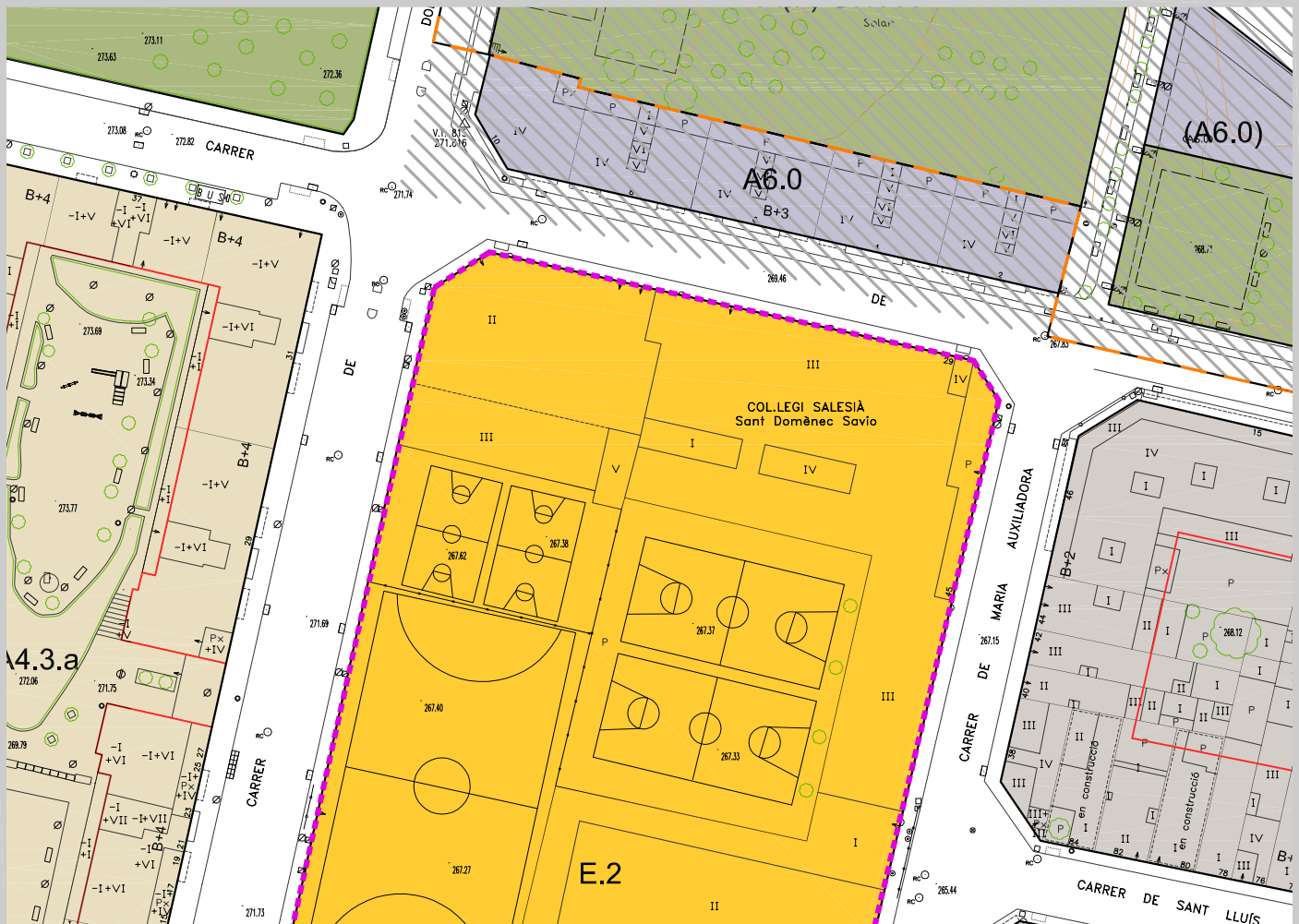
(dades de cartografia)

parcel·la amb ús religiós: 13.561,66 m²

pati:

planta baixa:

superfície construïda:



emplaçament

carrer de Faraday, 108
CA N'AURELL

confessió

Església Catòlica

objecte de l'activitat

centre de culte

aforament

laborals = 15 p.
diumenges = 300 p.



qualificació urbanística

E.10

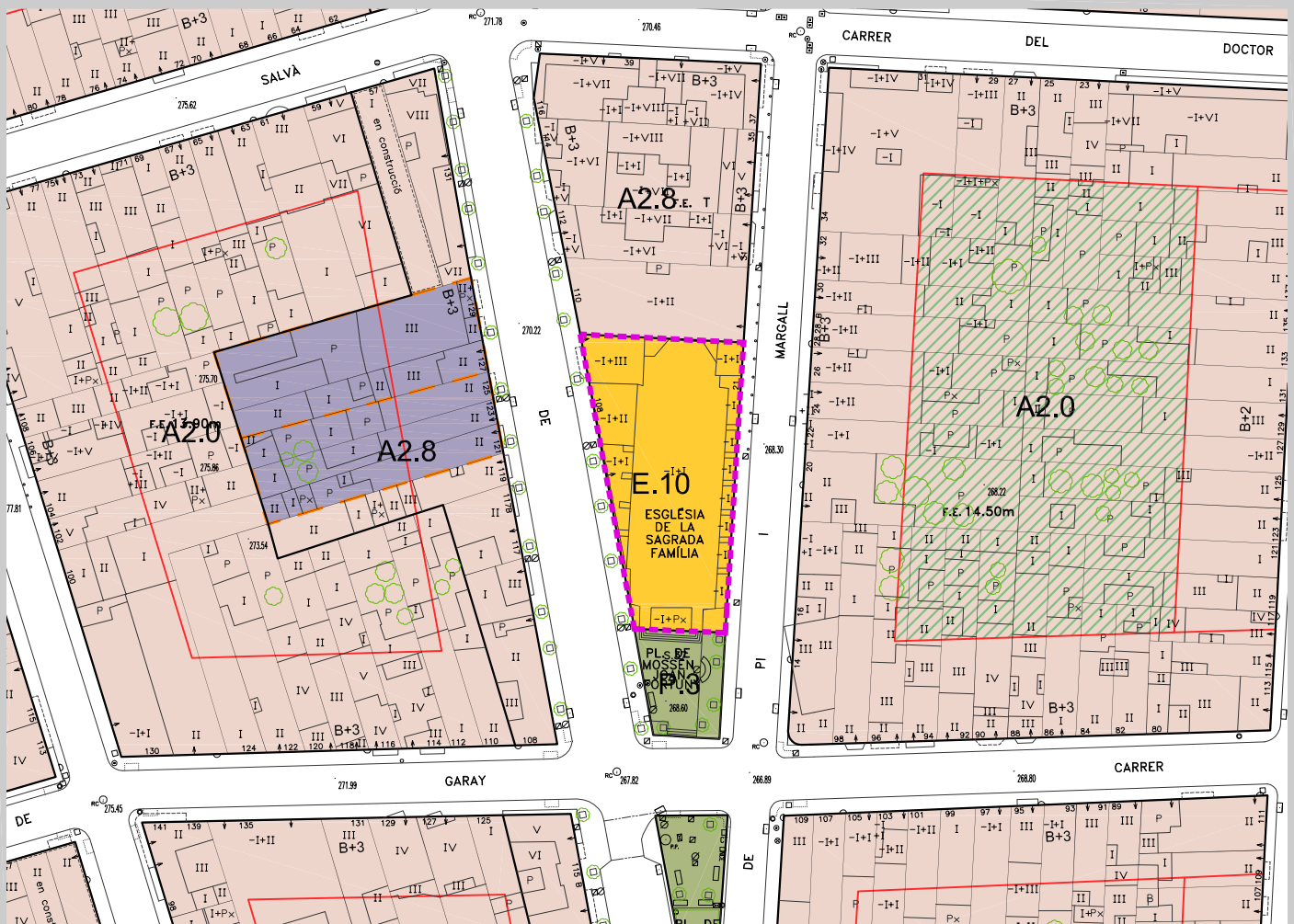
tipus edificació

edifici aïllat davant de la Plaça de Mossèn Joan Fortuny

superfícies

(dades de cartografia)

parcel·la amb ús religiós: 766,91 m²
pati: 21,13 m²
planta baixa: 745,78 m²
superfície construïda: 909,05 m²



emplaçament

Plaça de Ca n'Anglada, 31
CA N'ANGLADA

confessió

Església Catòlica

objecte de l'activitat

centre de culte

aforament

laborals = 30 p.
diumenges = 300 p.



qualificació urbanística

E.10

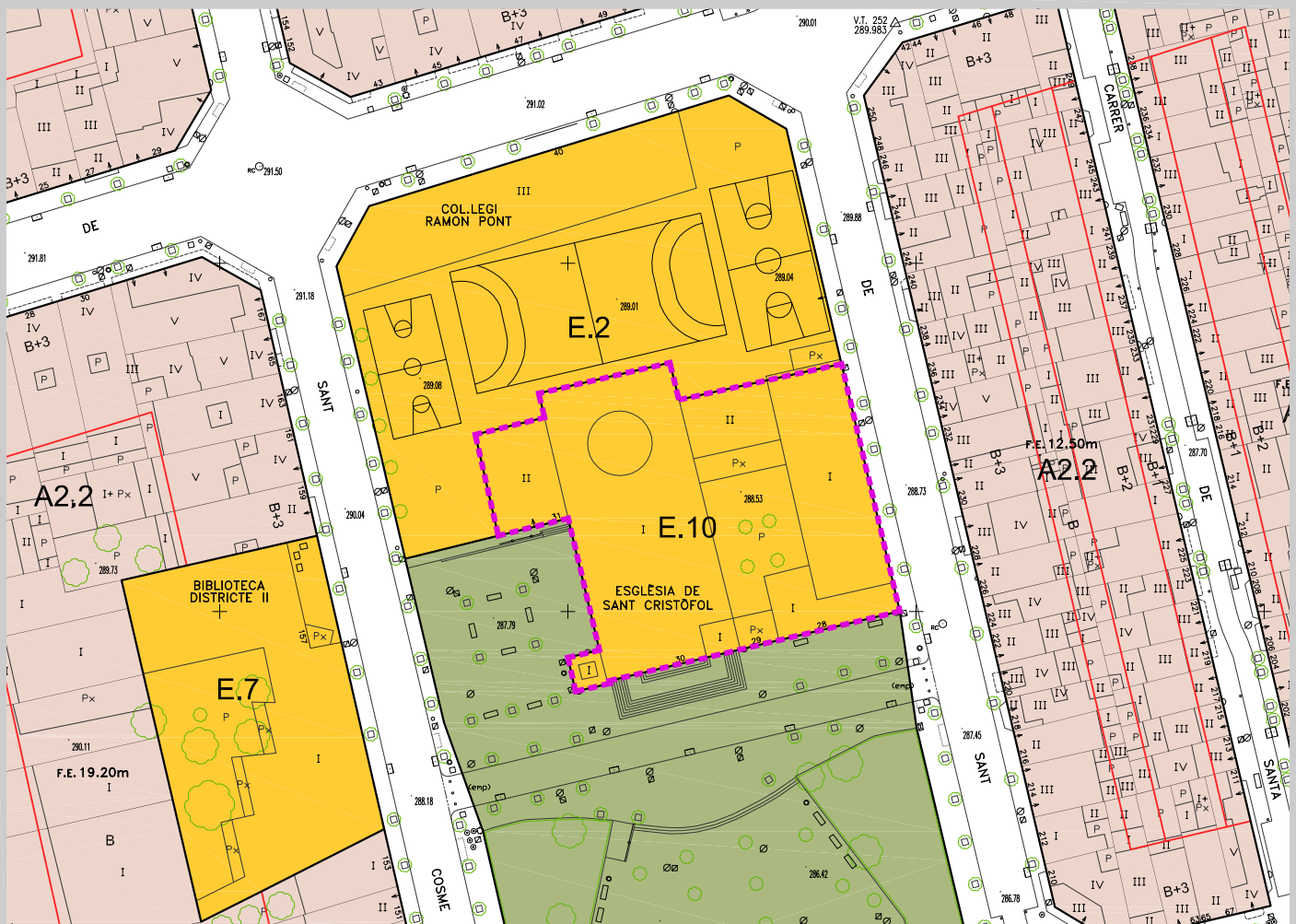
tipus edificació

edifici aïllat davant de la Plaça de Ca n'Anglada

superfícies

(dades de cartografia)

parcel·la amb ús religiós: 1.875,43 m²
pati: 289,46 m²
planta baixa: 1.585,97 m²
superfície construïda: 1.851,43 m²st



emplaçament

carrer de l'Església, 1
CENTRE

confessió

Església Catòlica

objecte de l'activitat

centre de culte

aforament

laborals
diumenges = 1.500 p.



qualificació urbanística

E.10 (inclòs dins Inventari del Patrimoni Cultural Català)

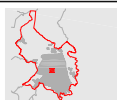
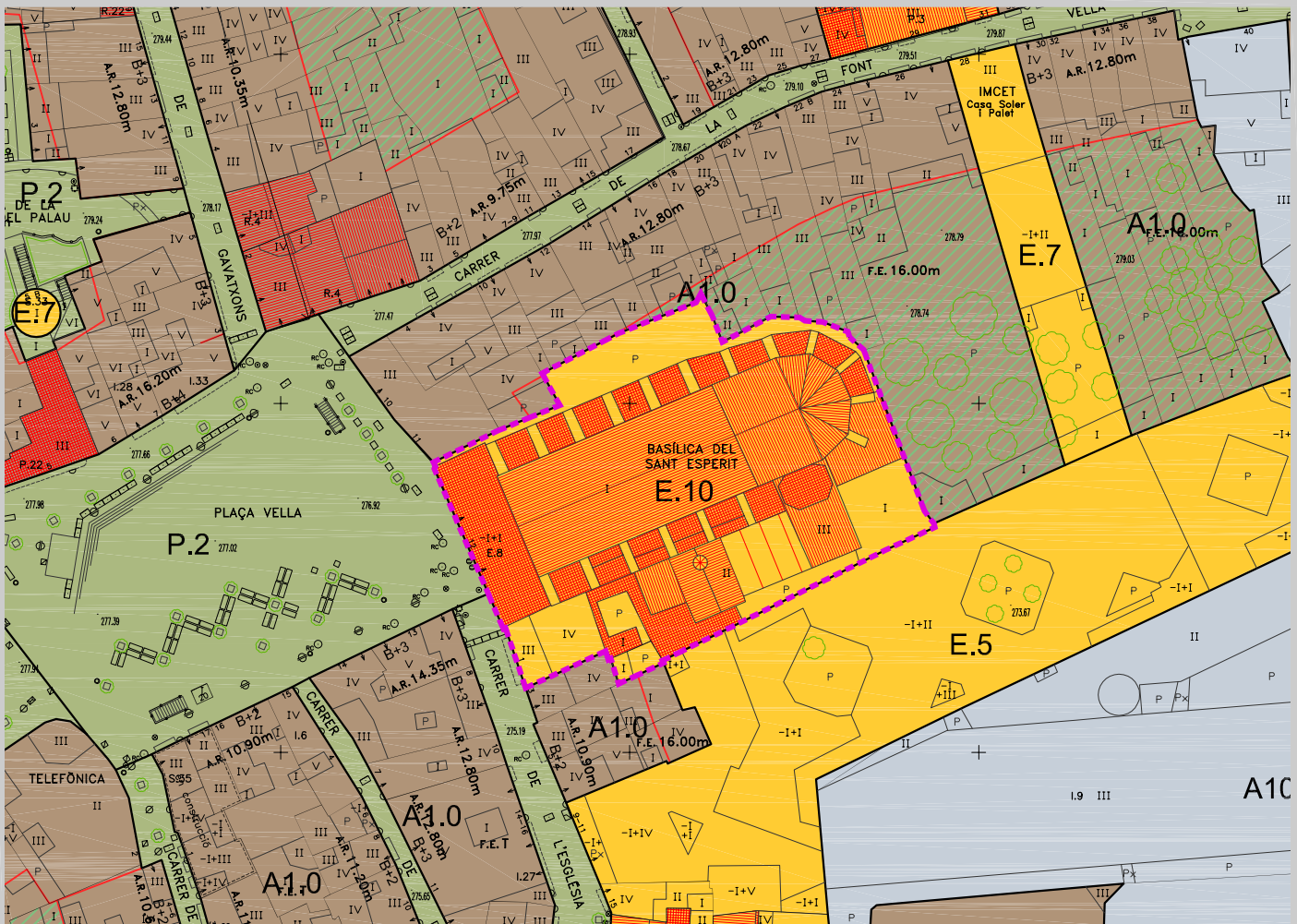
tipus edificació

edifici aïllat davant de la Plaça Vella

superfícies

(dades de cartografia)

parcel·la amb ús religiós: 2.482,39 m²
pati: 90,25 m²
planta baixa: 2.392,14 m²
superfície construïda: 3.128,63 m²st



emplaçament

Plaça del Doctor Robert
CENTRE

confessió

Església Catòlica

objecte de l'activitat

centre de culte
Parròquia del Sant Esperit

aforament

laborals
diumenges = 300 p.



qualificació urbanística

E.10 (inclòs dins Inventari del Patrimoni Cultural Català)

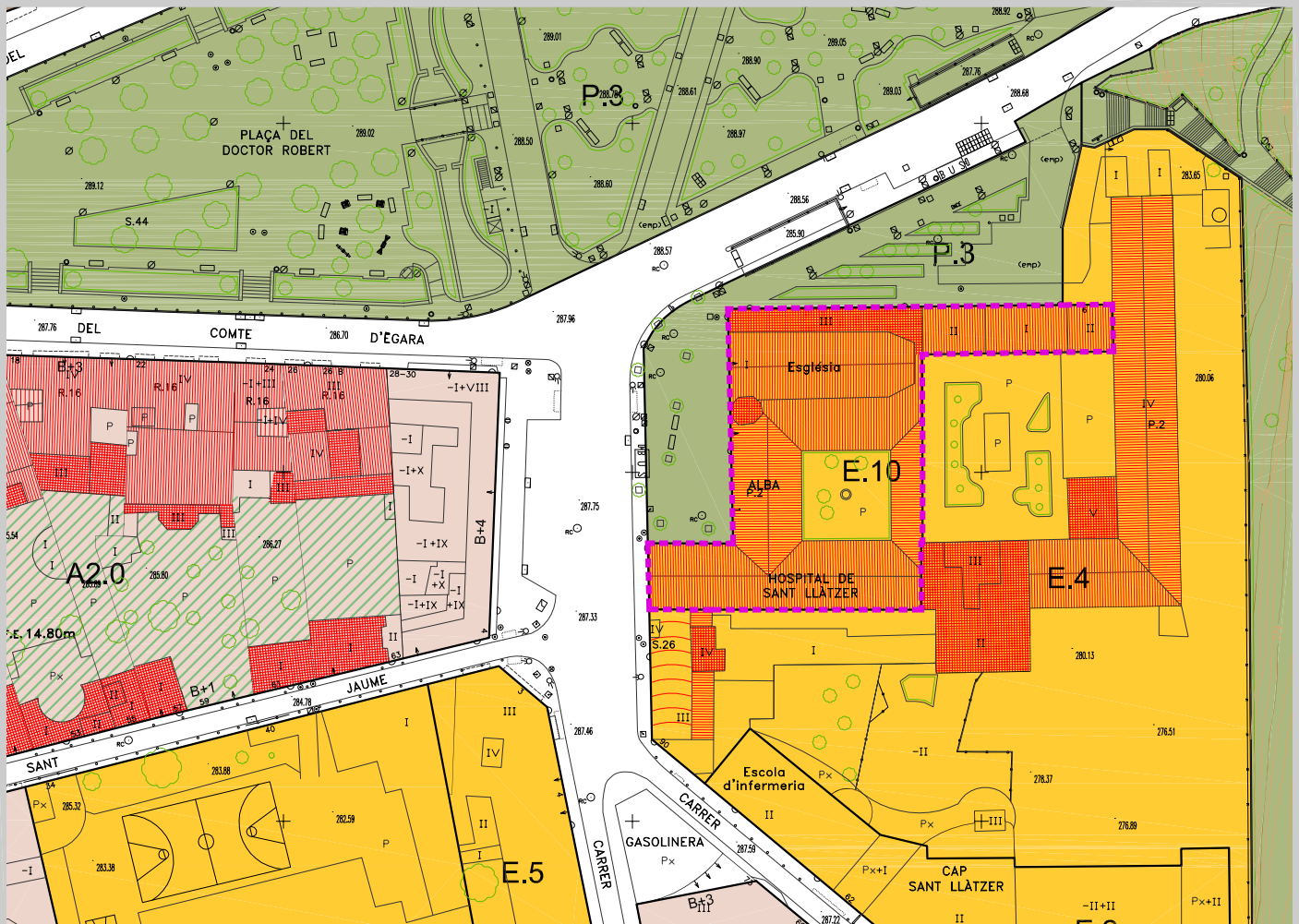
tipus edificació

edifici que forma part de l'Hospital de Sant Llàtzer

superfícies

(dades de cartografia)

parcel·la amb ús religiós: 1.484,04 m²
pati:
planta baixa: 258,31 m²
superfície construïda: 258,31 m²



emplaçament

carrer del Doctor Cabanes, 27
CENTRE

confessió

Església Catòlica

objecte de l'activitat

centre de culte
Parròquia del Sant Esperit

aforament

laborals
diumenges



qualificació urbanística

E.5 (inclòs dins Inventari del Patrimoni Cultural Català)

tipus edificació

edifici que forma part de la Fundació Busquets

superfícies

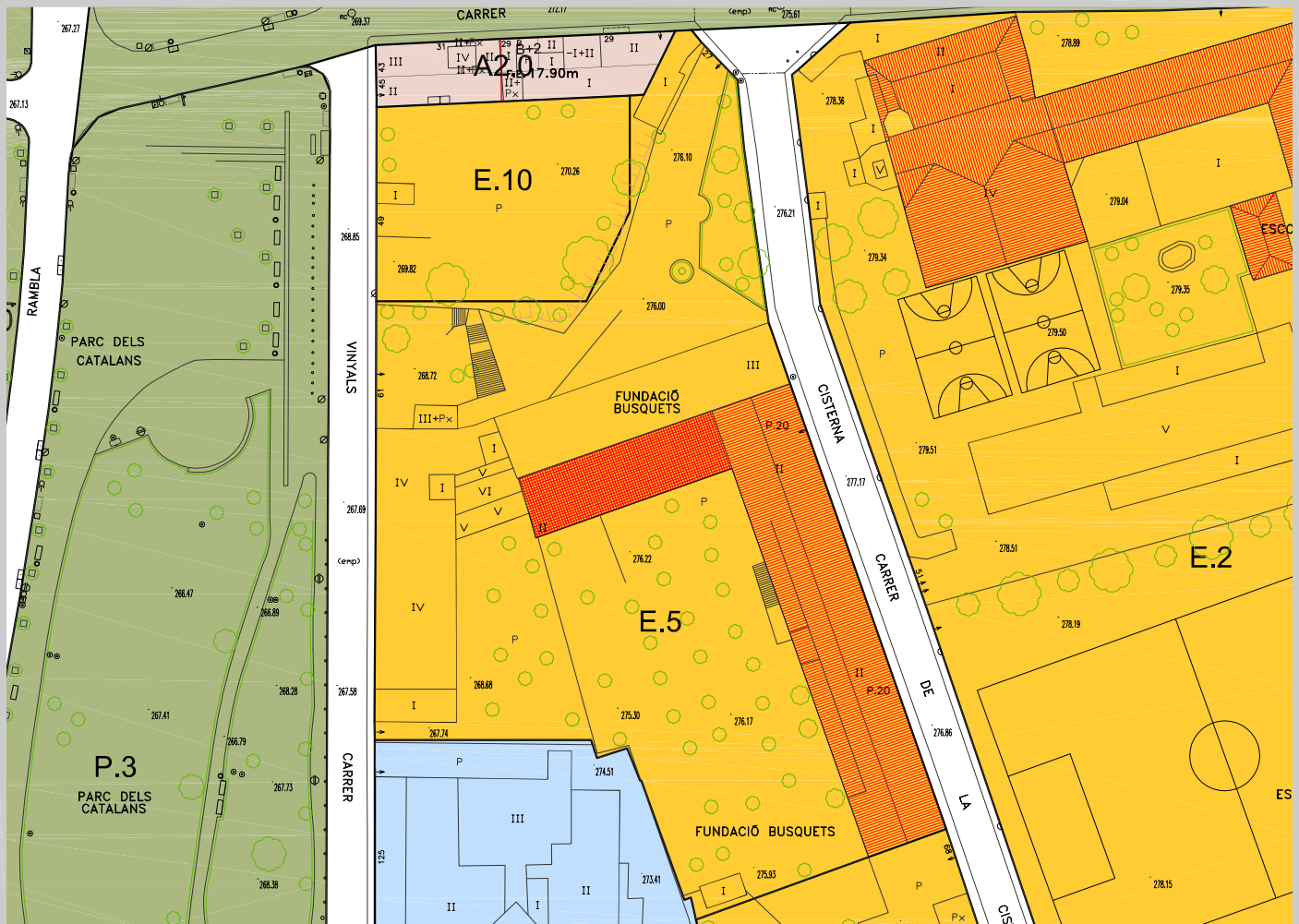
(dades de cartografia)

parcel·la amb ús religiós:

pati:

planta baixa:

superfície construïda:



emplaçament

carrer de Joan XXIII, 26
LES ARENES-LA GRÍPIA-CAN MONTLLOR

confessió

Església Catòlica

objecte de l'activitat

centre de culte
Parròquia de Sant Llorenç

aforament

laborals
diumenges



qualificació urbanística

E.10

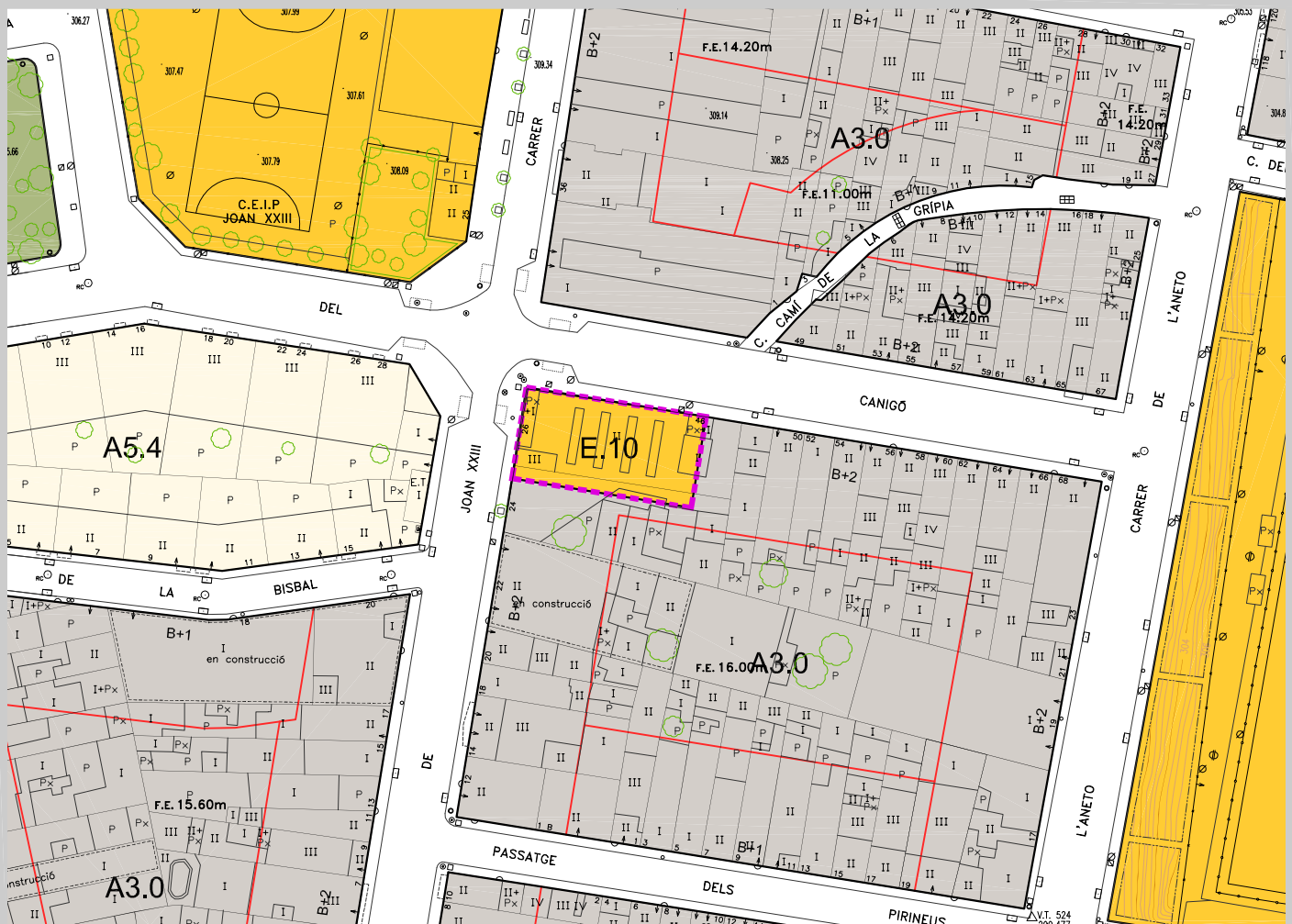
tipus edificació

edifici aïllat

superfícies

(dades de cartografia)

parcel·la amb ús religiós: 351,42 m²
pati:
planta baixa: 351,42 m²
superfície construïda: 530,00 m²



emplaçament

carrer del Doctor Ferran, 151
SANT PERE NORD

confessió

Església Catòlica

objecte de l'activitat

centre de culte

aforament

laborals = 25 p.
diumenges = 700 p.



qualificació urbanística

E.10

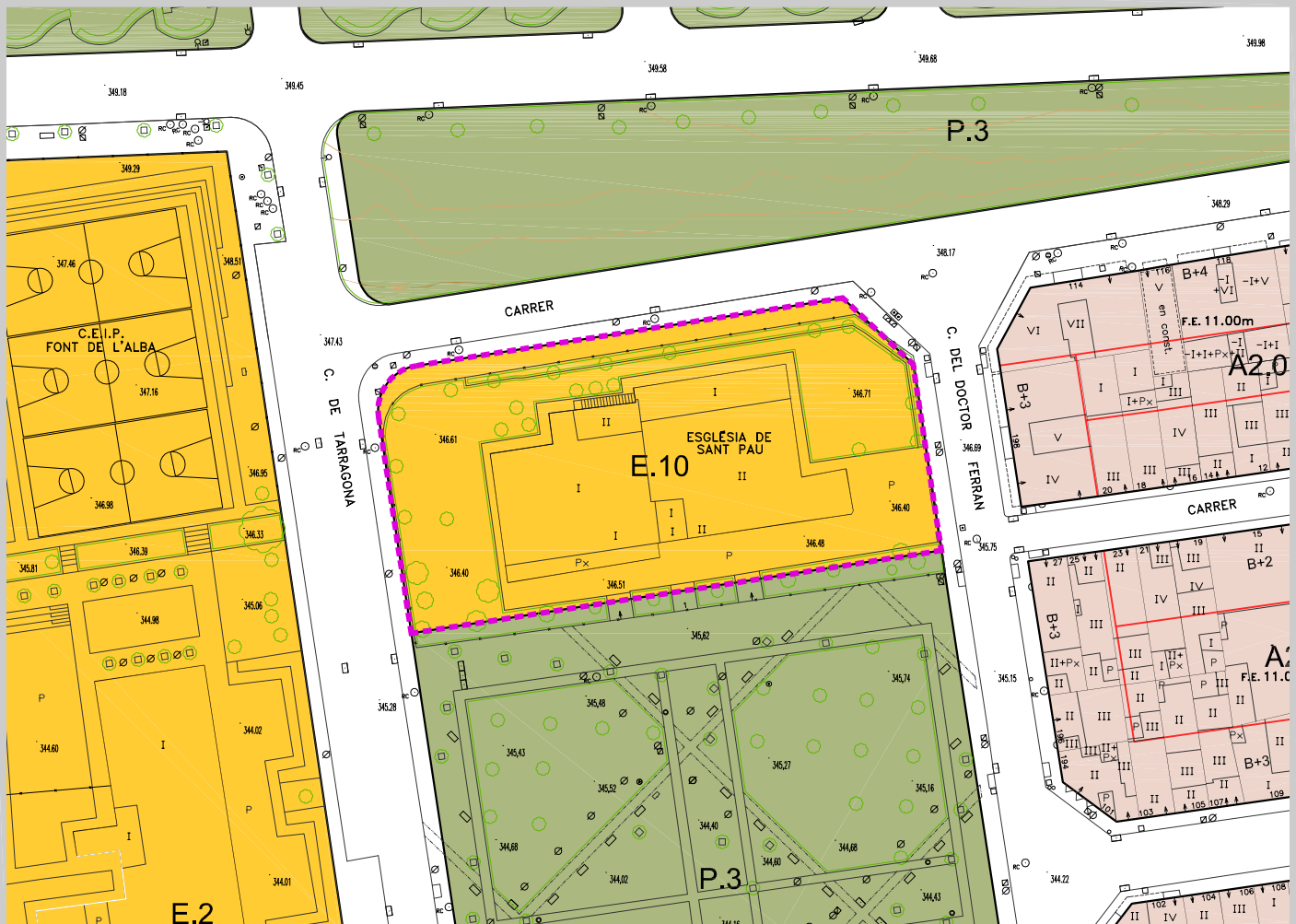
tipus edificació

edifici aïllat davant de la Plaça de la Constitució

superfícies

(dades de cartografia)

parcel·la amb ús religiós: 2.865,90 m²
pati: 1.865,16 m²
planta baixa: 1.000,74 m²
superfície construïda: 1.442,41 m²st



emplaçament

Plaça del Rector Homs, 1
ANTIC POBLE DE SANT PERE

confessió

Església Catòlica

objecte de l'activitat

centre de culte

aforament

laborals
diumenges = 350 p.



qualificació urbanística

E.10 (inclòs dins Inventari del Patrimoni Cultural Català)

tipus edificació

conjunt monumental

superfícies

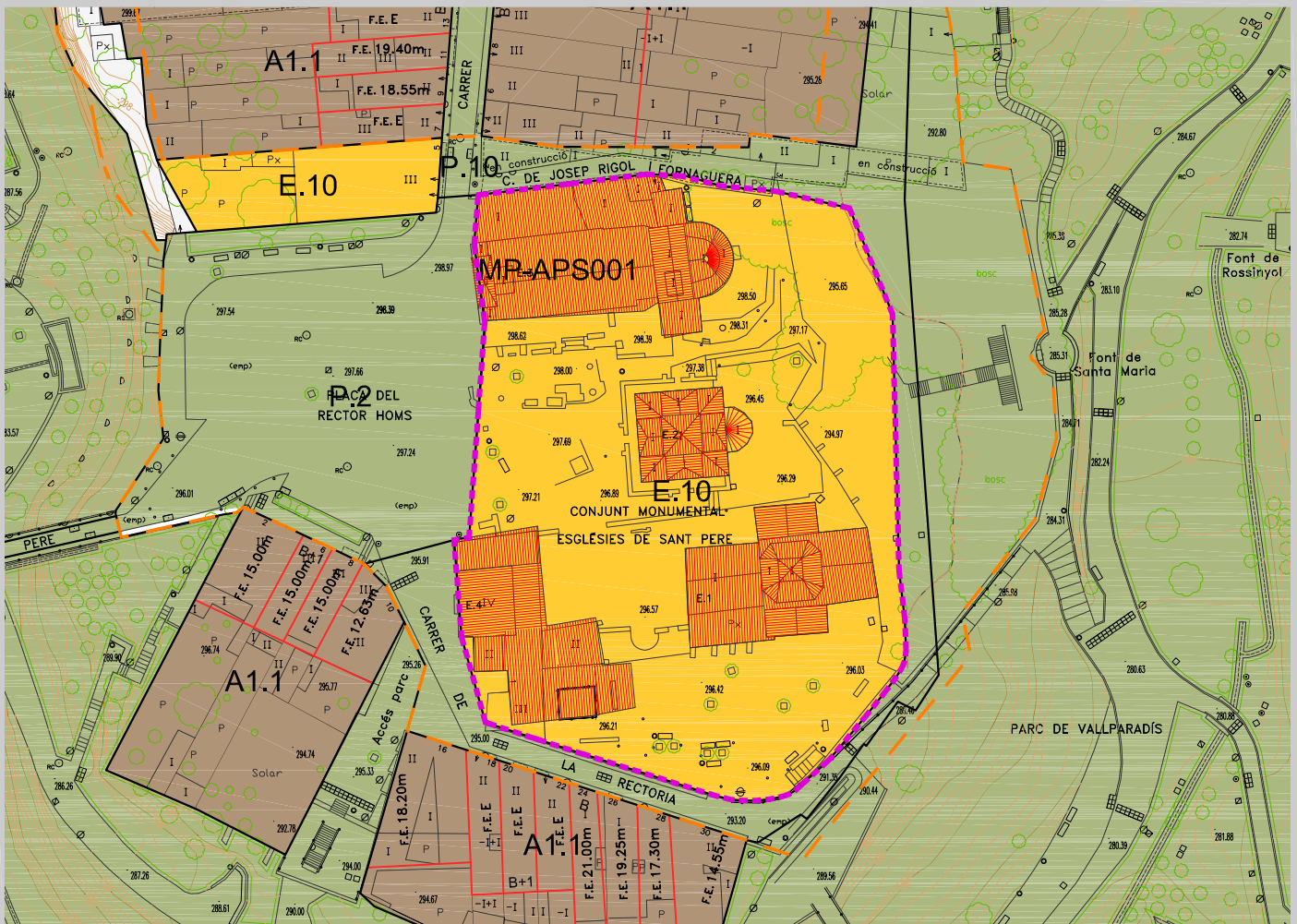
(dades de cartografia)

parcel·la amb ús religiós: 4.919,29 m²

pati:

planta baixa:

superfície construïda:



emplaçament

carrer de Guillem de Muntanyans, 85
SEGLE XX

confessió

Església Catòlica

objecte de l'activitat

centre de culte

aforament

laborals
diumenges = 100 p.



qualificació urbanística

E.10

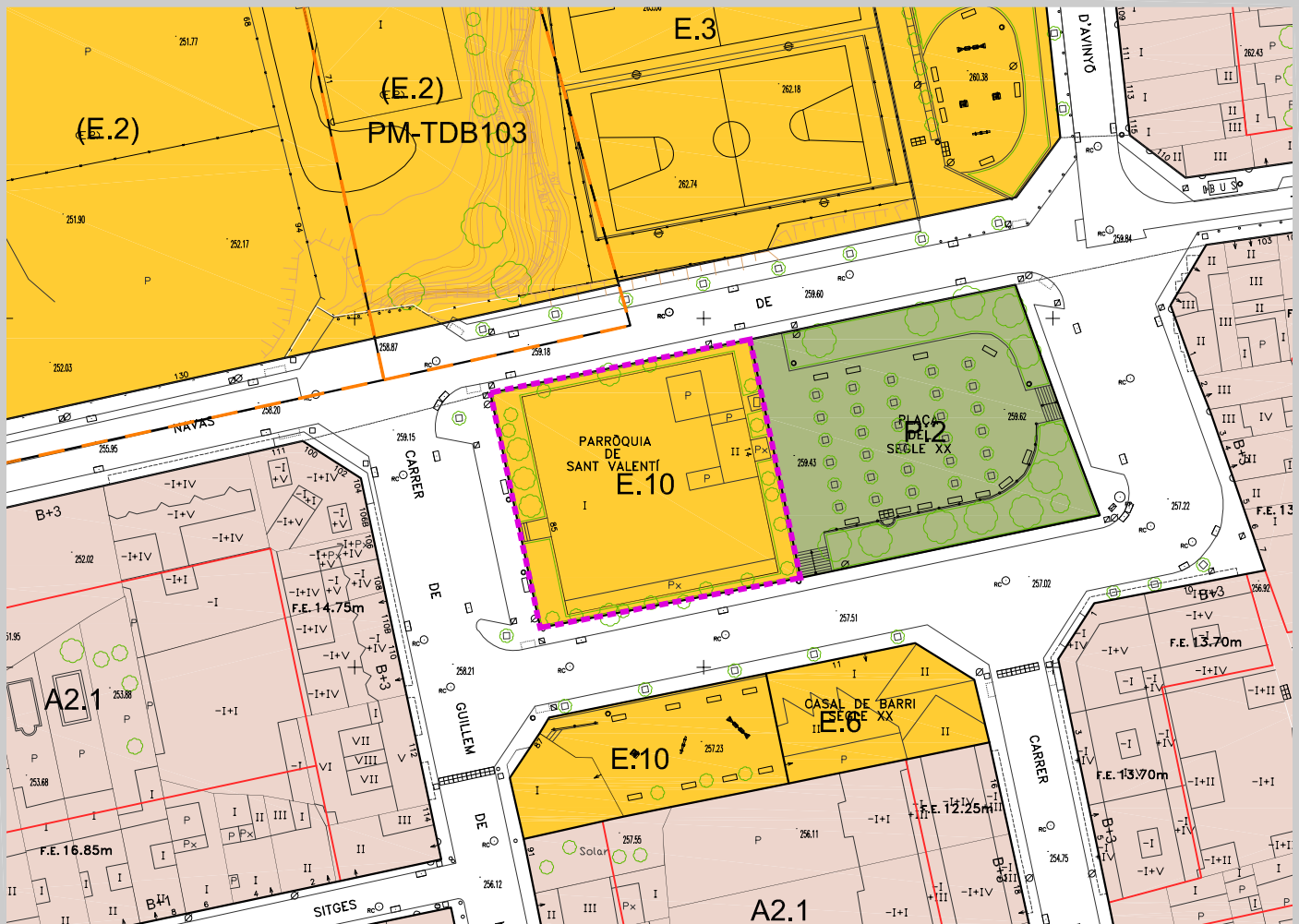
tipus edificació

edifici aïllat davant de la Plaça del Segle XX

superfícies

(dades de cartografia)

parcel·la amb ús religiós: 1.316,30 m²
pati: 386,53 m²
planta baixa: 929,77 m²
superfície construïda: 972,27 m²



emplaçament

carretera de Rellinars, 110
SANT PERE

confessió

Església Catòlica

objecte de l'activitat

centre de culte

aforament

laborals = 15 p.
diumenges = 400 p.



qualificació urbanística

E.10

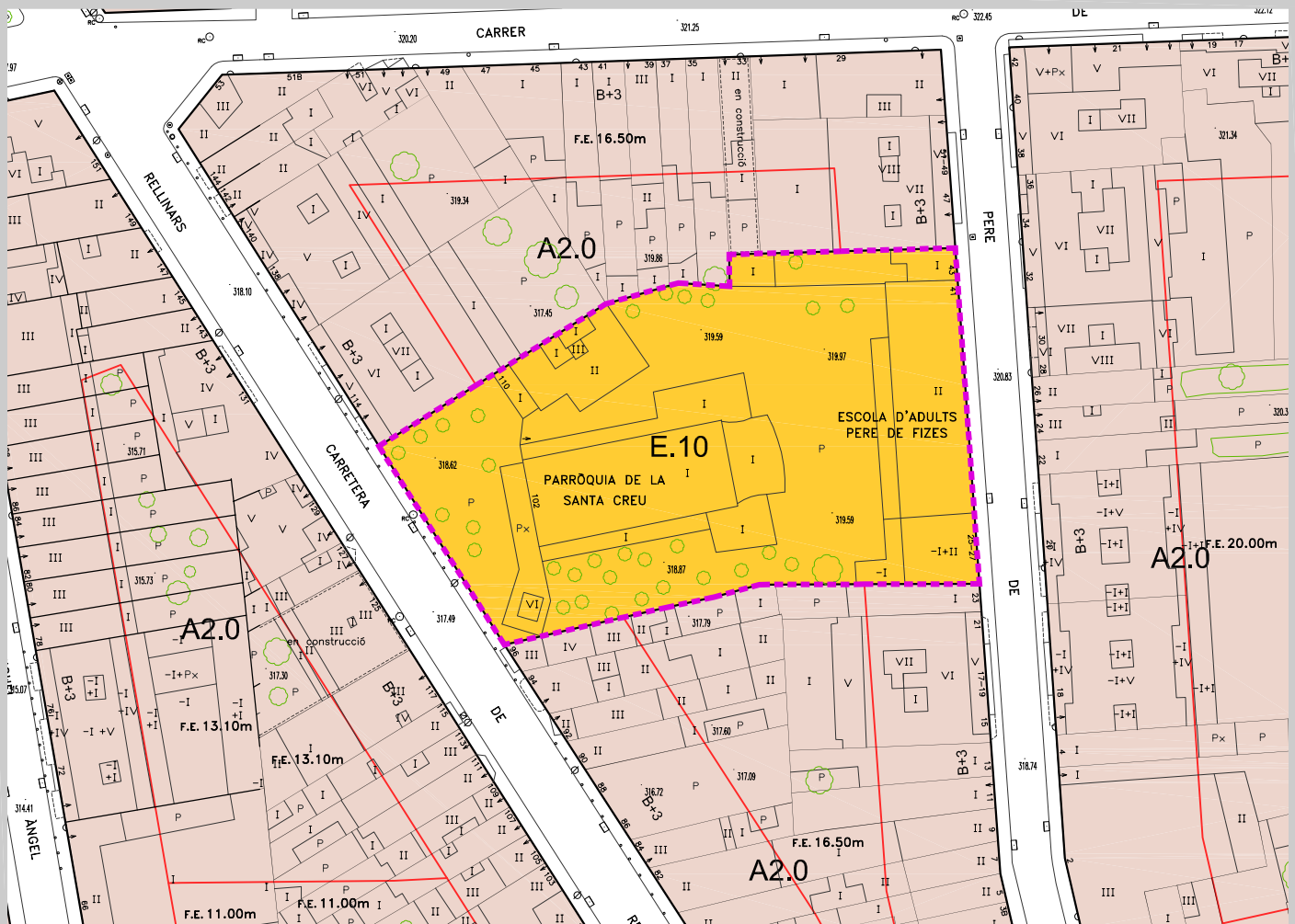
tipus edificació

edifici aïllat amb varies construccions i pati

superfícies

(dades de cartografia)

parcel·la amb ús religiós: 3.437,68 m²
pati: 1.847,68 m²
planta baixa: 834,88 m²
superfície construïda: 865,93 m²



emplaçament

carrer del Dos de Maig, s/n
CAN BOADA DEL PI

confessió

Església Catòlica

objecte de l'activitat

centre de culte

aforament

laborals
diumenges



qualificació urbanística

E.10 (inclòs dins Inventari del Patrimoni Cultural Català)

tipus edificació

edifici aïllat

superfícies

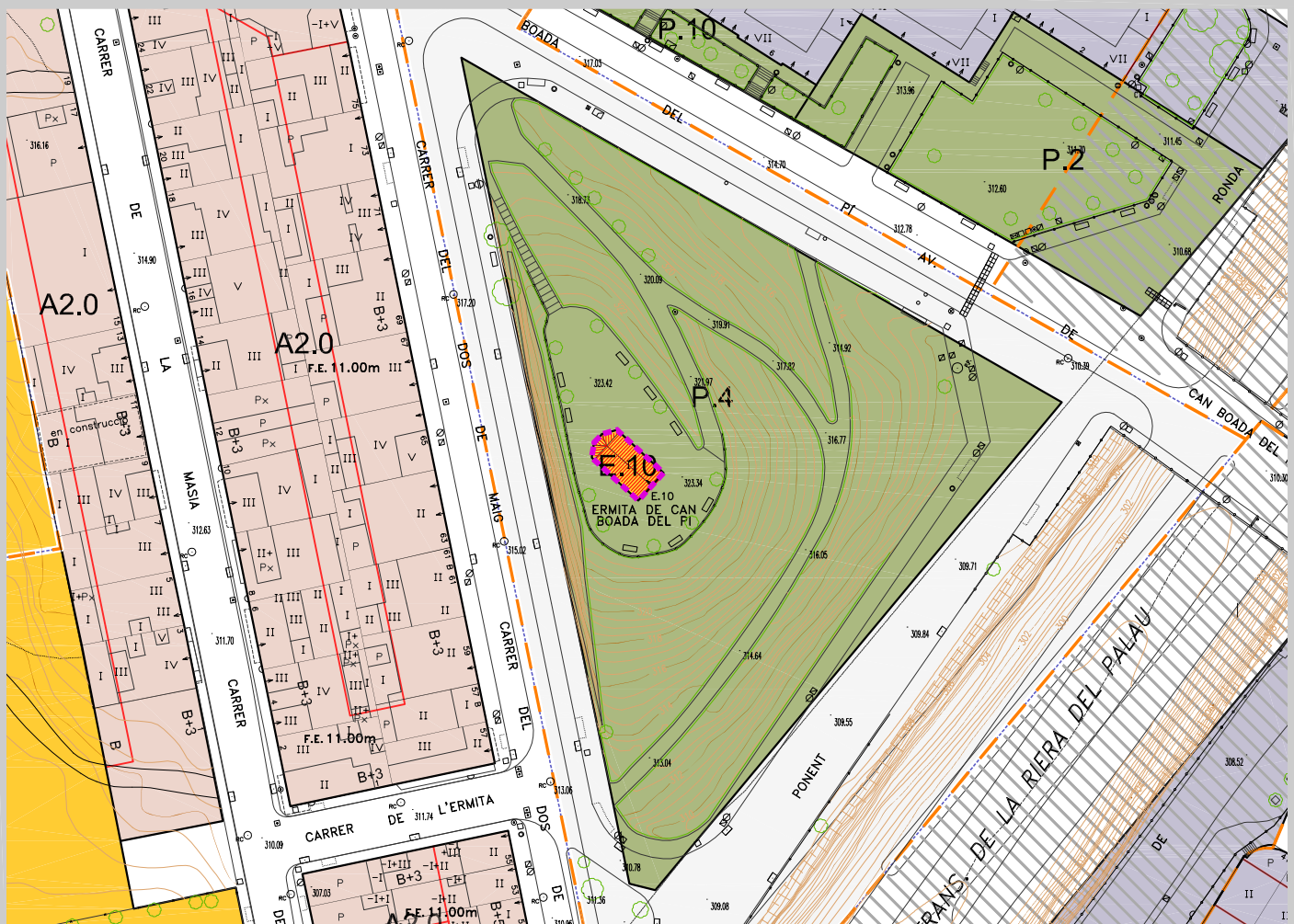
(dades de cartografia)

parcel·la amb ús religiós: 53,21 m²

pati:

planta baixa: 53,21 m²

superfície construïda: 53,21 m²st



emplaçament

carrer de Colom, 231
CAN PALET

confessió

Església Catòlica

objecte de l'activitat

centre de culte

aforament

laborals = 20 p.
diumenges = 250 p.



qualificació urbanística

E.10

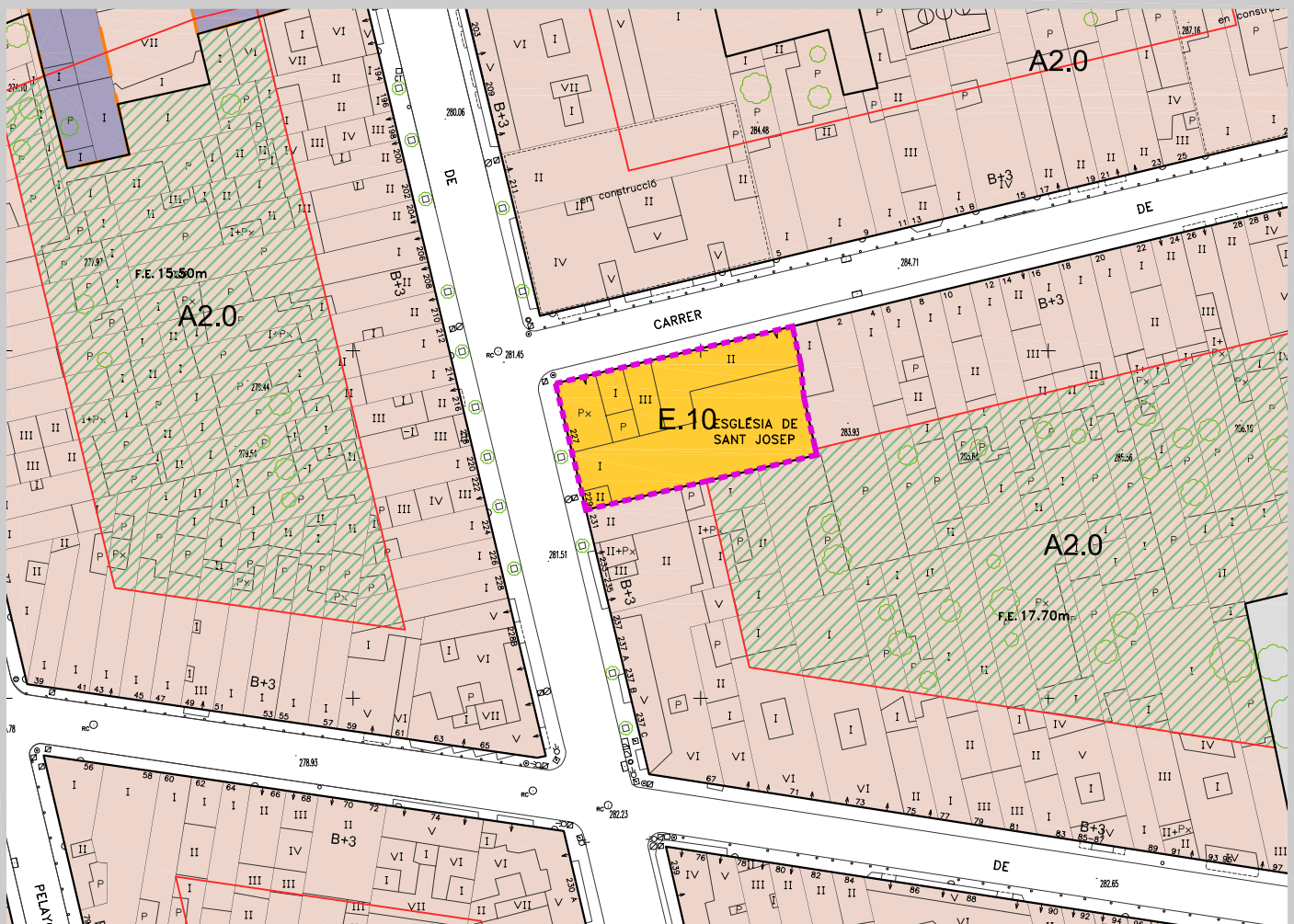
tipus edificació

edifici aïllat

superfícies

(dades de cartografia)

parcel·la amb ús religiós: 647,51 m²
pati: 16,00 m²
planta baixa: 681,51 m²
superfície construïda: 862,19 m²



emplaçament

carrer e Jacint Badiella, 7
PLA DEL BON AIRE

confessió

Església Catòlica

objecte de l'activitat

centre de culte

aforament

laborals
diumenges



qualificació urbanística

E.10

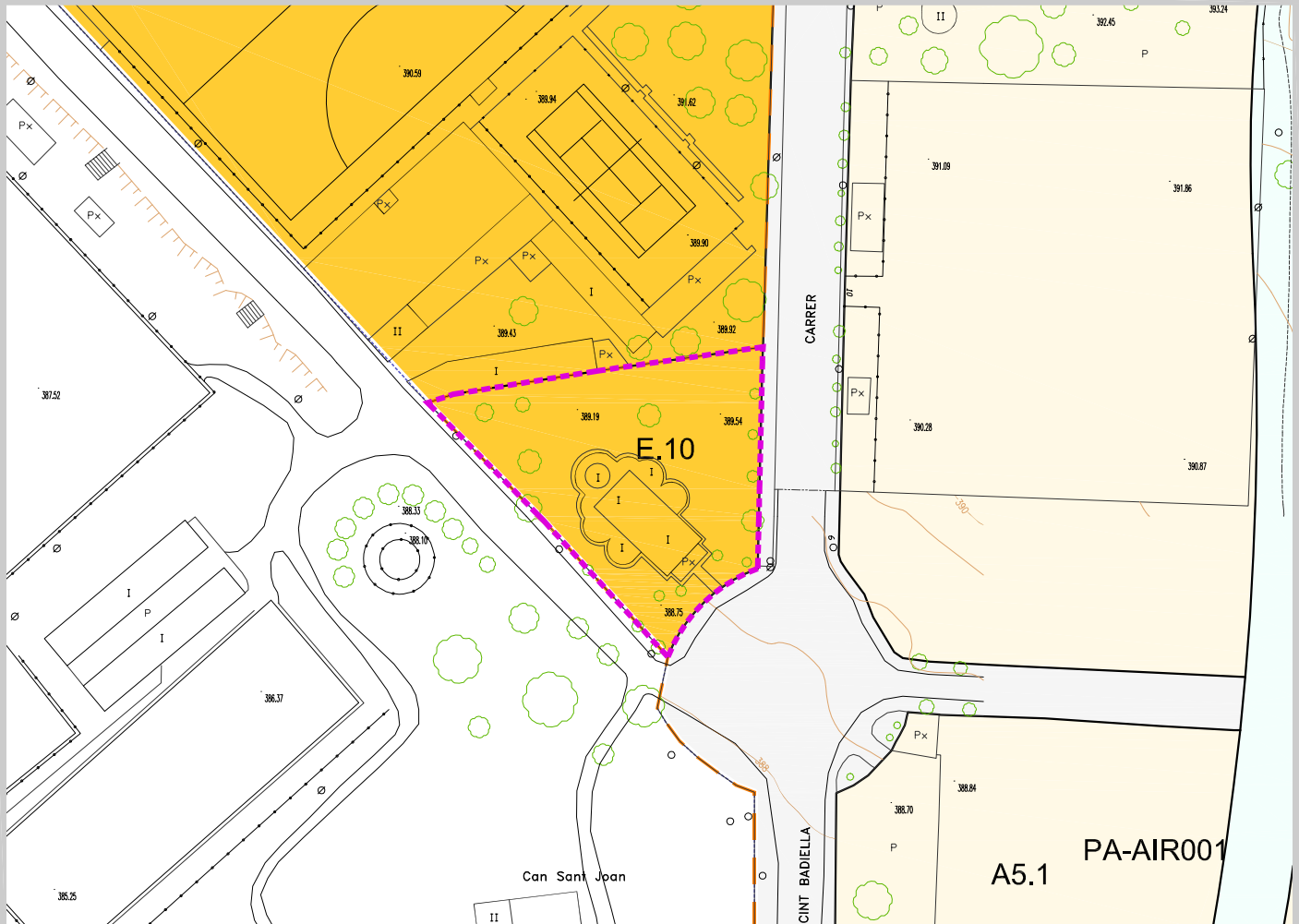
tipus edificació

edifici aïllat

superfícies

(dades de cartografia)

parcel·la amb ús religiós: 1.194,07 m²
pati: 979,80 m²
planta baixa: 214,27 m²
superfície construïda: 214,27 m²



emplaçament

carretera de Castellar
Torre Mossèn Homs

confessió

Església Catòlica

objecte de l'activitat

centre de culte

aforament

laborals
diumenges



qualificació urbanística

(f) (inclòs dins inventari del Patrimoni Cultural Català)

tipus edificació

edifici aïllat

superfícies

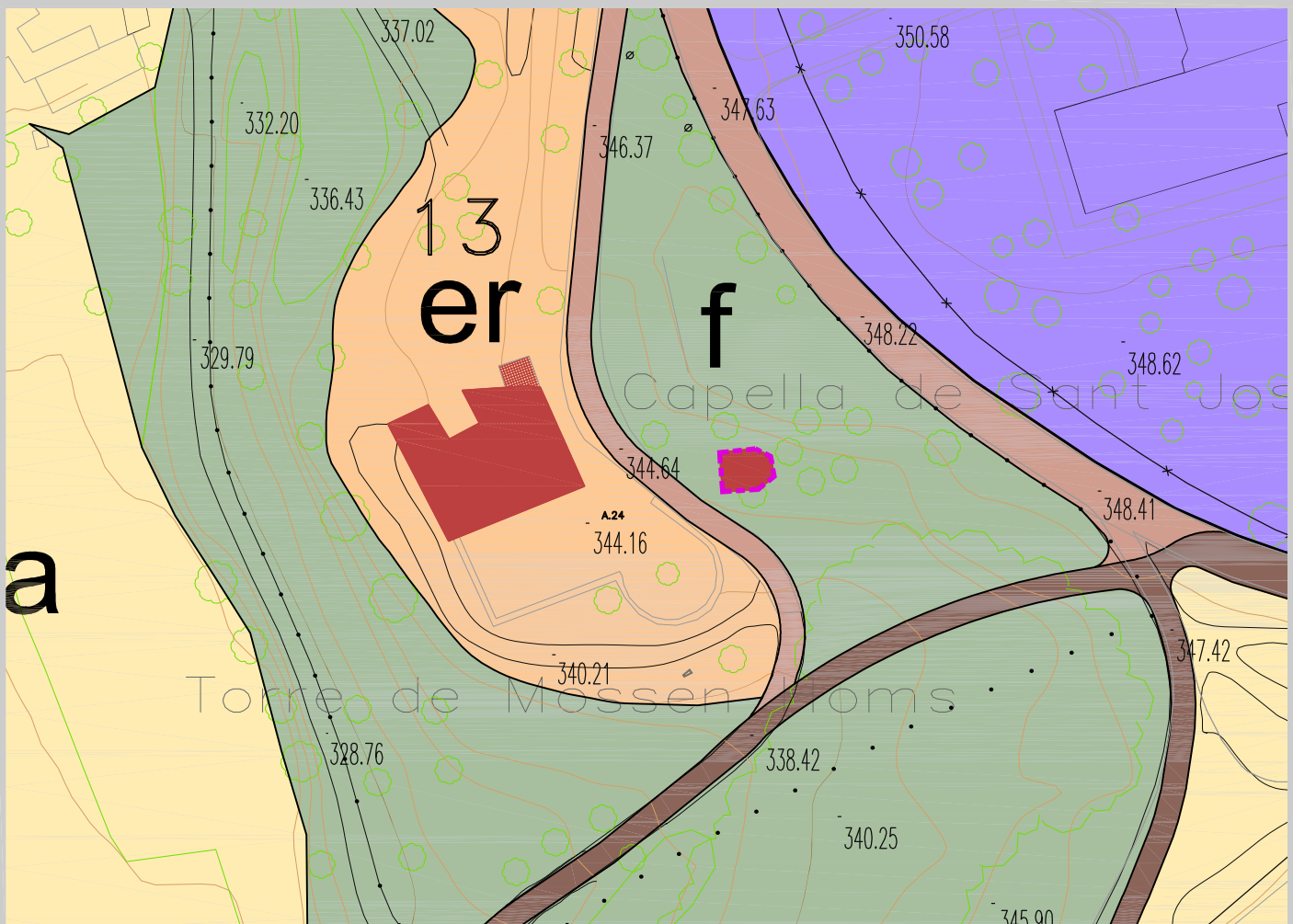
(dades de cartografia)

parcel·la amb ús religiós: 39,43 m2

pati:

planta baixa: 39,43 m2

superfície construïda: 39,43 m2st



emplaçament

carrer del Concili Egarenc, 22
LA COGULLADA

confessió

Església Catòlica

objecte de l'activitat

centre de culte

aforament

laborals
diumenges



qualificació urbanística

E.5

típus edificació

edifici que forma part del convent de les Germanes Josefines

superfícies

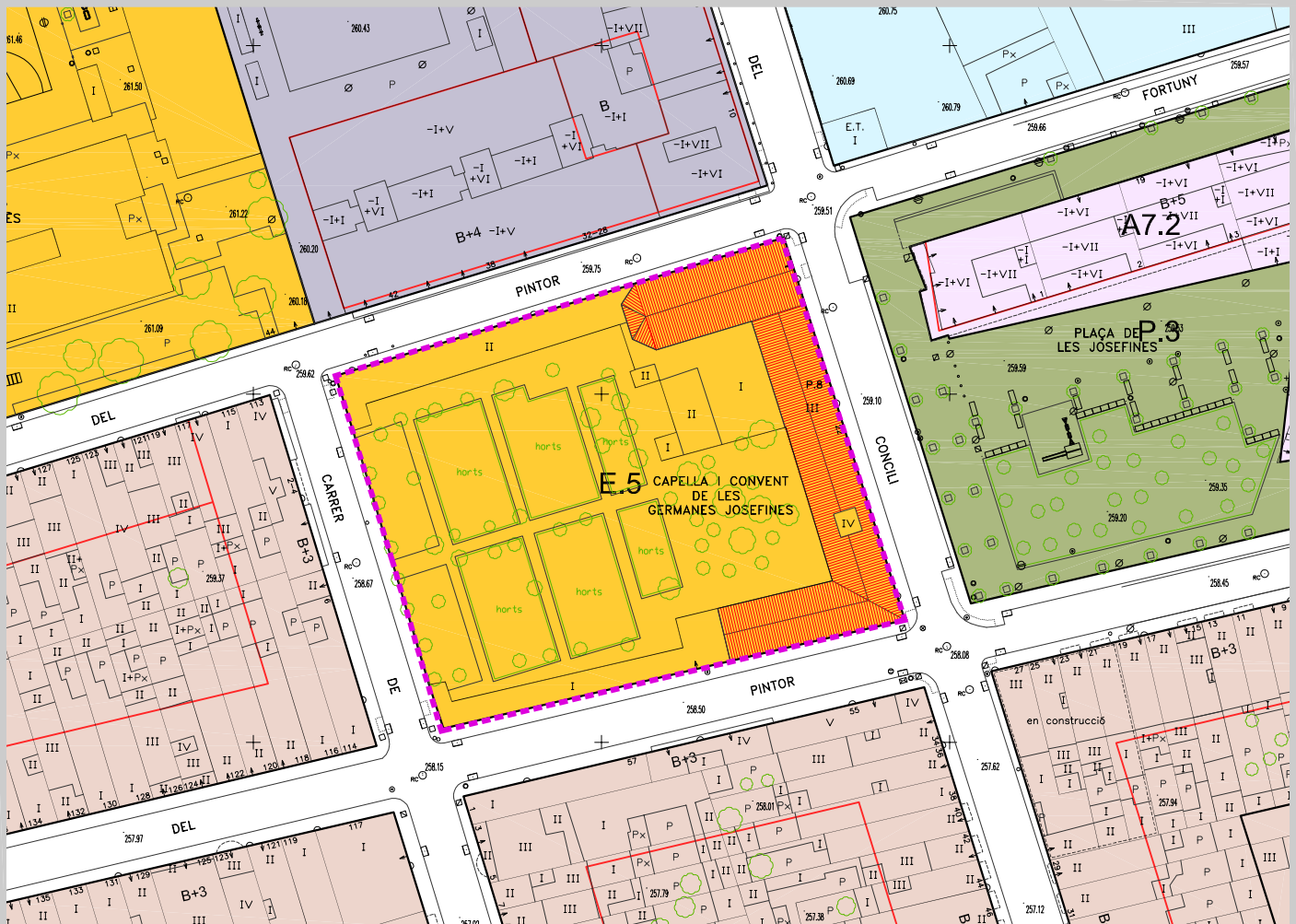
(dades de cartografia)

parcel·la amb ús religiós: 3.748,29 m²

pati: 2.295,30 m²

planta baixa:

superfície construïda:



emplaçament

carrer d'Igualada
CAN JOFRESA

confessió

Església Catòlica

objecte de l'activitat

centre de culte

aforament

laborals
diumenges



qualificació urbanística

A6.0

tipus edificació

local

superfícies

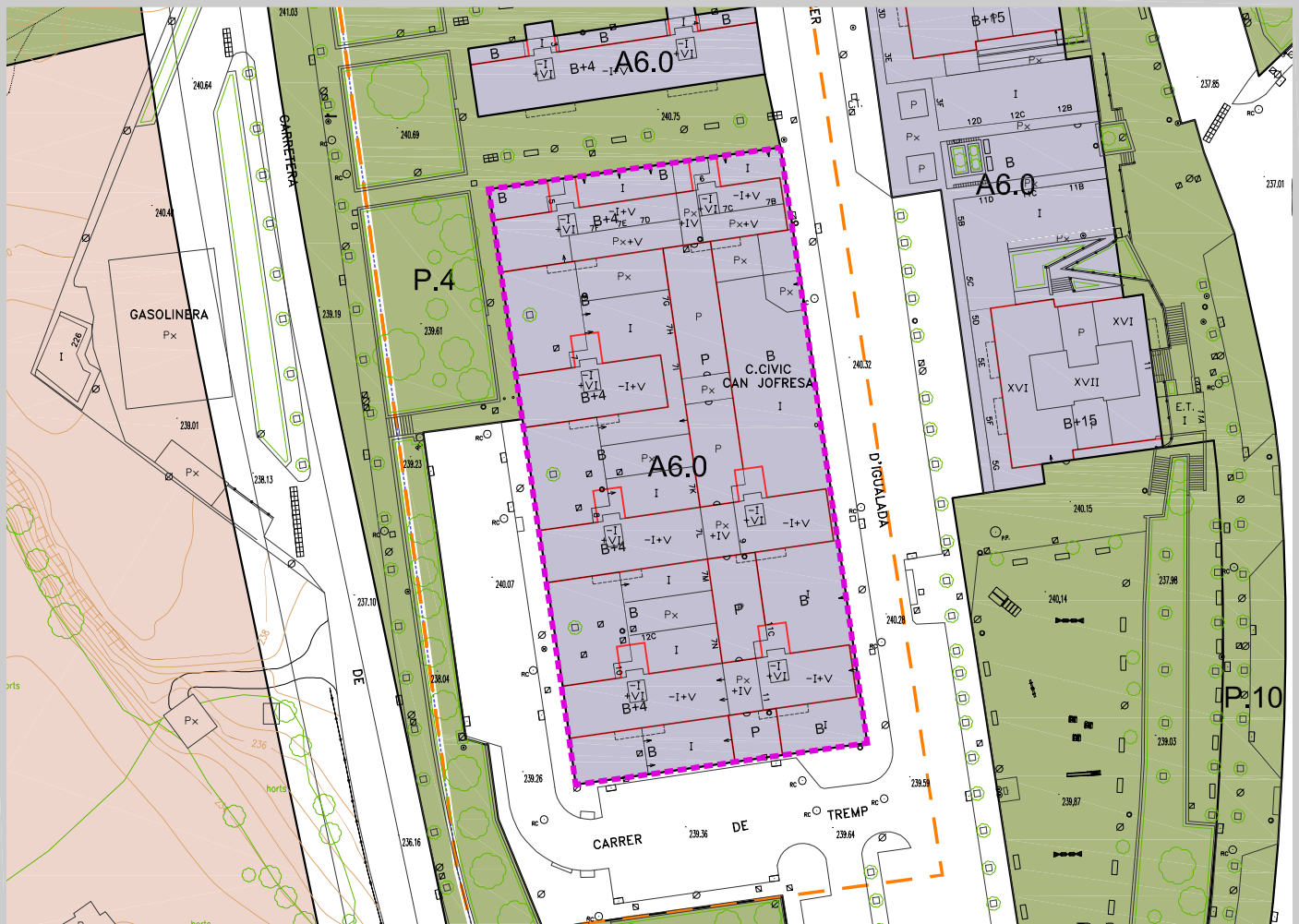
(dades de cartografia)

parcel·la amb ús religiós:

pati:

planta baixa:

superfície construïda:



emplaçament

carretera de Castellar, s/n
Parc de la Betzuca

confessió

Església Catòlica

objecte de l'activitat

centre de culte

aforament

laborals
diumenges



qualificació urbanística

E.12.c

tipus edificació

edifici que forma part del Convent de les Carmelites Descalces

superfícies

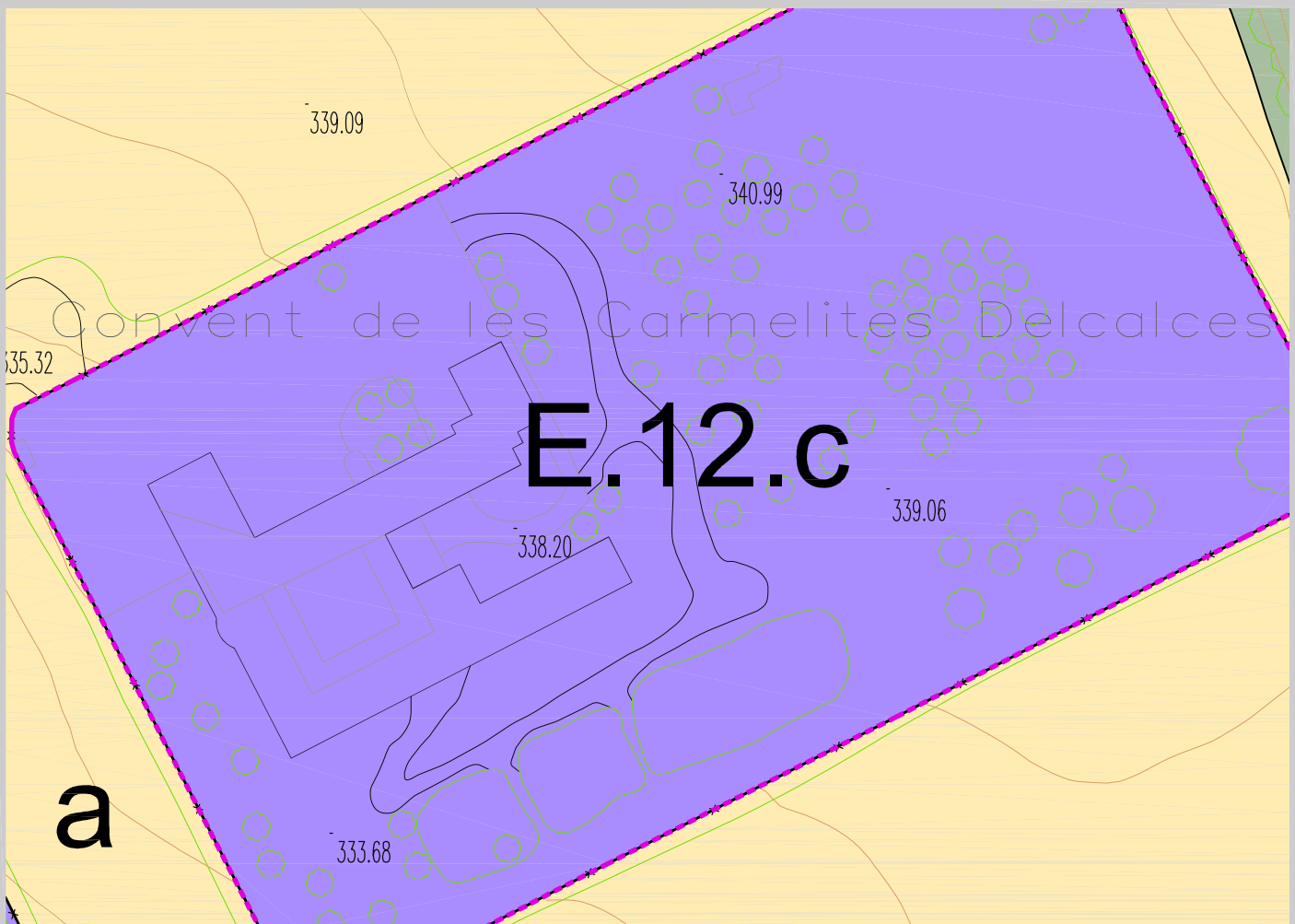
(dades de cartografia)

parcel·la amb ús religiós: 16.524,21 m²

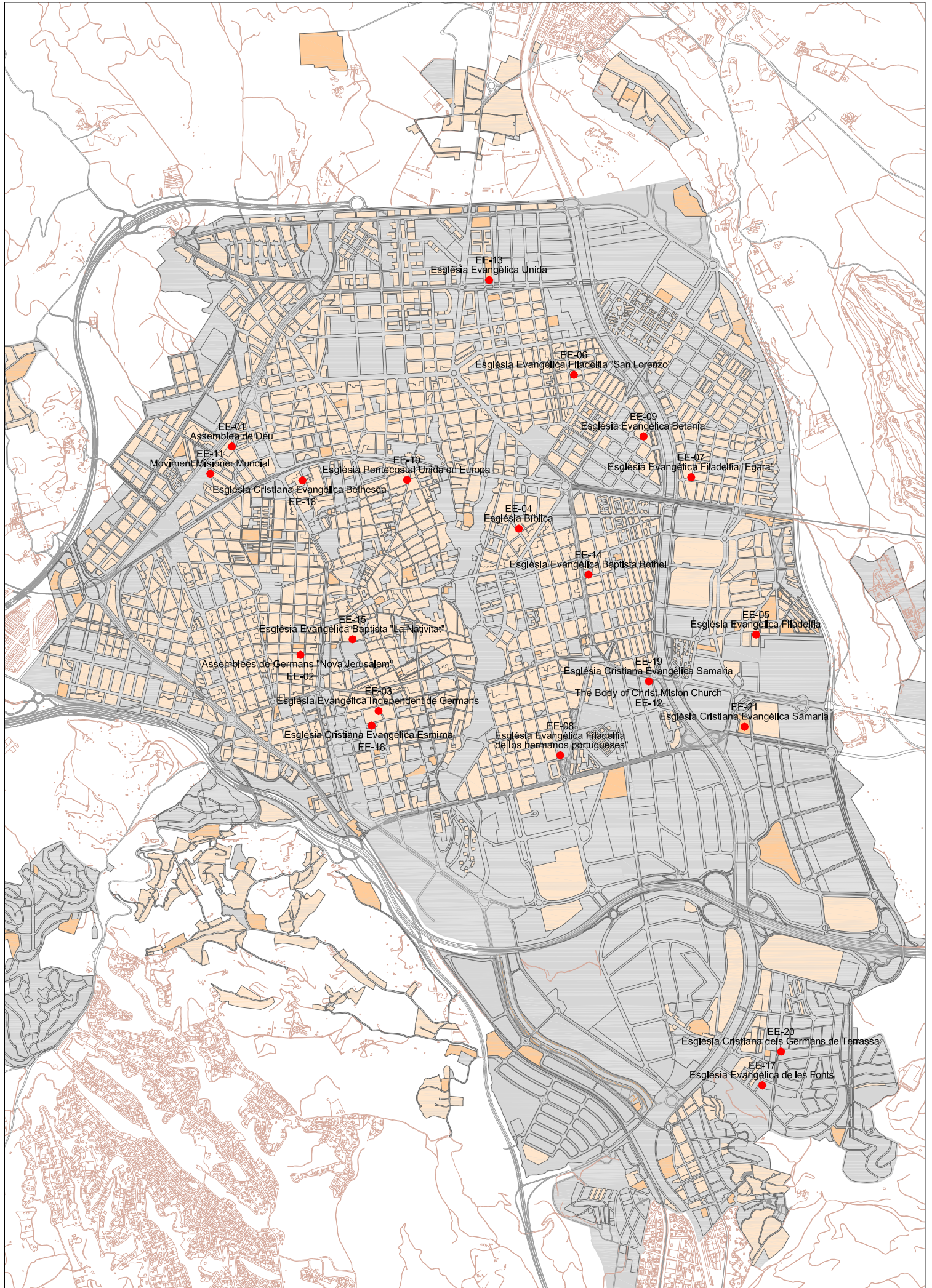
pati: 15.171,10 m²

planta baixa:

superfície construïda:



LOCALITZACIÓ DELS CENTRES DE CULT
ESGLÉSIES EVANGÈLIQUES



INVENTARI DELS CENTRES DE CULT DE LES ESSLÉSIES EVANGÈLIQUES. Gener 2014

confessió	núm del centre de culte	adreça	barri	lloc de culte	aforament laborals	aforament diumenges	qualificació urbanística	tipus edificació	superfície parcel·la	superfície pati	superfície planta baixa	superfície construïda	inclòs en inventari		
Esglésies Evangèliques	28	EE-01	Assemblea de Déu	carrer d'alexandre Gali	3	CAN BOADA-CASC ANTIC	centre de culte	20 p.	50 p.	A7.0	local en planta baixa d'un edifici d'habitatges				
	29	EE-02	Assemblees de Germans "Nova Jerusalem"	carrer d'Antoninus Pius	45	CAN N'AURELL	centre de culte	15 p.	25 p.	A2.0	local en planta baixa d'un edifici d'habitatges	177,46 m2	177,46 m2	177,46 m2st	
	30	EE-03	Església Evangèlica independent de Germans	carrer d'Avinyó	32	SEGLE XX	centre de culte Assemblea de Germans Darbistes		15 p.	A2.1	edifici entre mitgeres	142,07 m2	25,77 m2	116,30 m2	244,70 m2st
	31	EE-04	Església Bíblica	carrer de Salvador Busquets	32	VALLPARADÍS	centre de culte		25 p.	A2.0	local en planta baixa d'un edifici d'habitatges	163,96 m2		163,96 m2	163,96 m2st
	32	EE-05	Església Evangèlica Filadèlia	carrer de Segovia	14	TORRE-SANA	centre de culte	100 p.	130 p.	A3.1	edifici entre mitgeres	351,27 m2		351,27 m2	351,27 m2st
	33	EE-06	Església Evangèlica Filadèlia "San Lorenzo"	carrer d'Ullastrell	5, Baixos	SANT PERE NORD	centre de culte		100 p.	A2.3	local en planta baixa d'un edifici d'habitatges				
	34	EE-07	Església Evangèlica Filadèlia "Egara"	carrer de Joan XXIII	1	LES ARENES-LA GRIPIA-CAN MONTLLOR	centre de culte		30 p.	A3.0	local en planta baixa d'un edifici d'habitatges				
	35	EE-08	Església Evangèlica Filadèlia "de los Hermanos Portugueses"	carrer de Colom	341	CAN PALET	centre de culte	80 p.	PM-GLO110	A2.0	local en planta baixa	735,60 m2			
	36	EE-09	Església Evangèlica Betània de Terrassa	carrer d'Almeria	133	ÈGARA	centre de culte	12 p.	20 p.	A2.0	edifici entre mitgeres	241,05 m2		241,05 m2	711,64 m2st
	37	EE-10	Església Pentecostal Unida en Europa	carrer del Nord	105 Local 11	CENTRE	centre de culte		30 p.	A2.0	local en planta baixa d'un edifici d'habitatges				
	38	EE-11	Moviment Misioner Mundial	carrer del Príncep de Viana	22	CAN BOADA-CASC ANTIC	centre de culte	8 p.	40 p.	A2.3	edifici entre mitgeres				
	39	EE-12	The Body Christ Mission Church	carretera de Montcada	664	P.I. SANTA EULÀLIA	centre de culte		55 p.	A8.0	local en planta baixa d'una nau industrial	1.912,99 m2			
	40	EE-13	Església Evangèlica Unida	avinguda de Béjar	299	CAN TUSELL	centre de culte	70 p.	250 p.	E.10	edificació aïllada	2.621,18 m2	801,61 m2	1.819,57 m2	2.585,49 m2st
	41	EE-14	Església Evangèlica Baptista Bethel	avinguda de Barcelona	146	CAN N'ANGLADA	centre de culte	35 p.	150 p.	E.5	edificació aïllada	733,69 m2	155,28 m2	578,41 m2	1.175,81 m2st
	42	EE-15	Església Evangèlica Baptista "La Nativitat"	carrer del Doctor Cabanes	20	CENTRE	centre de culte	18 p.	140 p.	A1.0 / A2.0	edifici entre mitgeres	1.165,29 m2	287,97 m2	877,32 m2	1.236,20 m2st
	43	EE-16	Església Cristiana Evangèlica Bethesda	carrer de Girat i Serra	21	CENTRE	centre de culte	30 p.	80 p.	A2.0	local en planta baixa d'un edifici d'habitatges	244,19 m2		244,19 m2	244,19 m2st
	44	EE-17	Església Evangèlica de les Fonts	carrer d'Amèrica	53	CAN PARELLADA	centre de culte	12 p.	20 p.	A5.0	edificació aïllada	1.124,72 m2	955,30 m2	169,42 m2	169,42 m2st
	45	EE-18	Església Cristiana Evangèlica Esmirna	carrer de Sant Sebastià	203	SEGLE XX	centre de culte		250 p.	A8.0	edificació aïllada	1.481,11 m2	424,99 m2	1.056,12 m2	2.112,24 m2st
	46	EE-19	Església Cristiana Evangèlica Samaria	carretera de Montcada	664-bis	P.I. SANTA EULÀLIA	centre de culte	200 p.	1.000 p.	A8.0	edificació aïllada en nau industrial	1.912,99 m2	165,06 m2	1.747,93 m2	1.991,12 m2st
	47	EE-20	Església Cristiana dels Germans de Terrassa	carrer d'Europa	41	CAN PARELLADA	centre de culte			A5.0	edificació aïllada	661,04 m2	534,59 m2	126,45 m2	252,90 m2st
	48	EE-21	Església Cristiana Evangèlica Samaria (en projecte)	carrer de Can Torrella del Mas	33	P.I. ELS BELLOTS	centre de culte		1.200 p.	E.10	edificació aïllada	7.870,95 m2			

emplaçament

carrer d'Aviný, 32
SEGLE XX

confessió

Esglésies Evangèliques

objecte de l'activitat

centre de culte
Assemblea de Germans Darbistes

aforament

laborals
diumenges = 15 p.



qualificació urbanística

A2.1

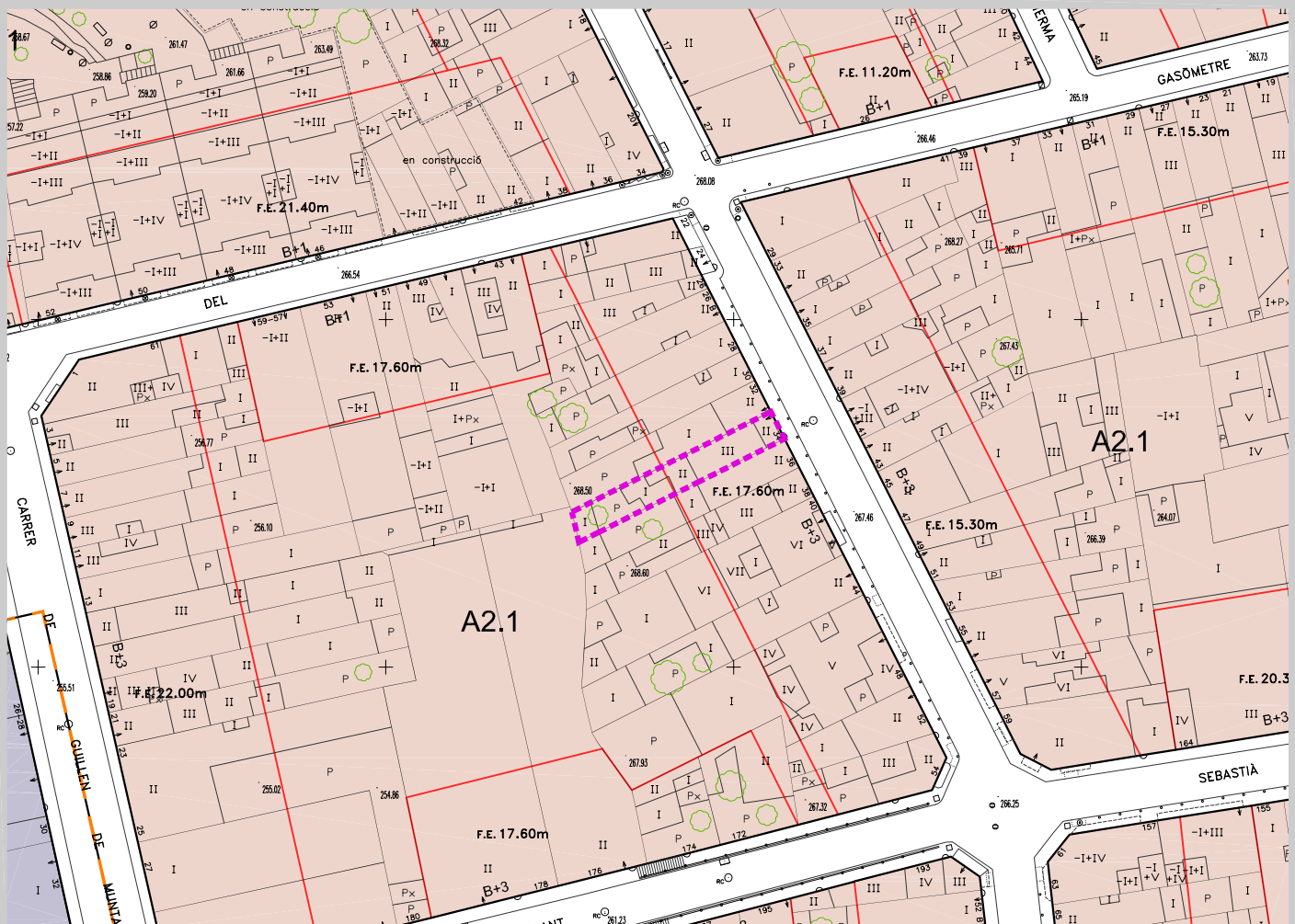
tipus edificació

edifici entre mitgeres

superfícies

(dades de cartografia)

parcel·la amb ús religiós: 142,07 m²
pati: 25,77 m²
planta baixa: 116,30 m²
superfície construïda: 244,70 m²



emplaçament

carrer de Salvador Busquets, 32
VALLPARADÍS

confessió

Esglésies Evangèliques

objecte de l'activitat

centre de culte

aforament

laborals
diumenges = 25 p.



qualificació urbanística

A2.0

tipus edificació

local en planta baixa d'un edifici d'habitatges

superfícies

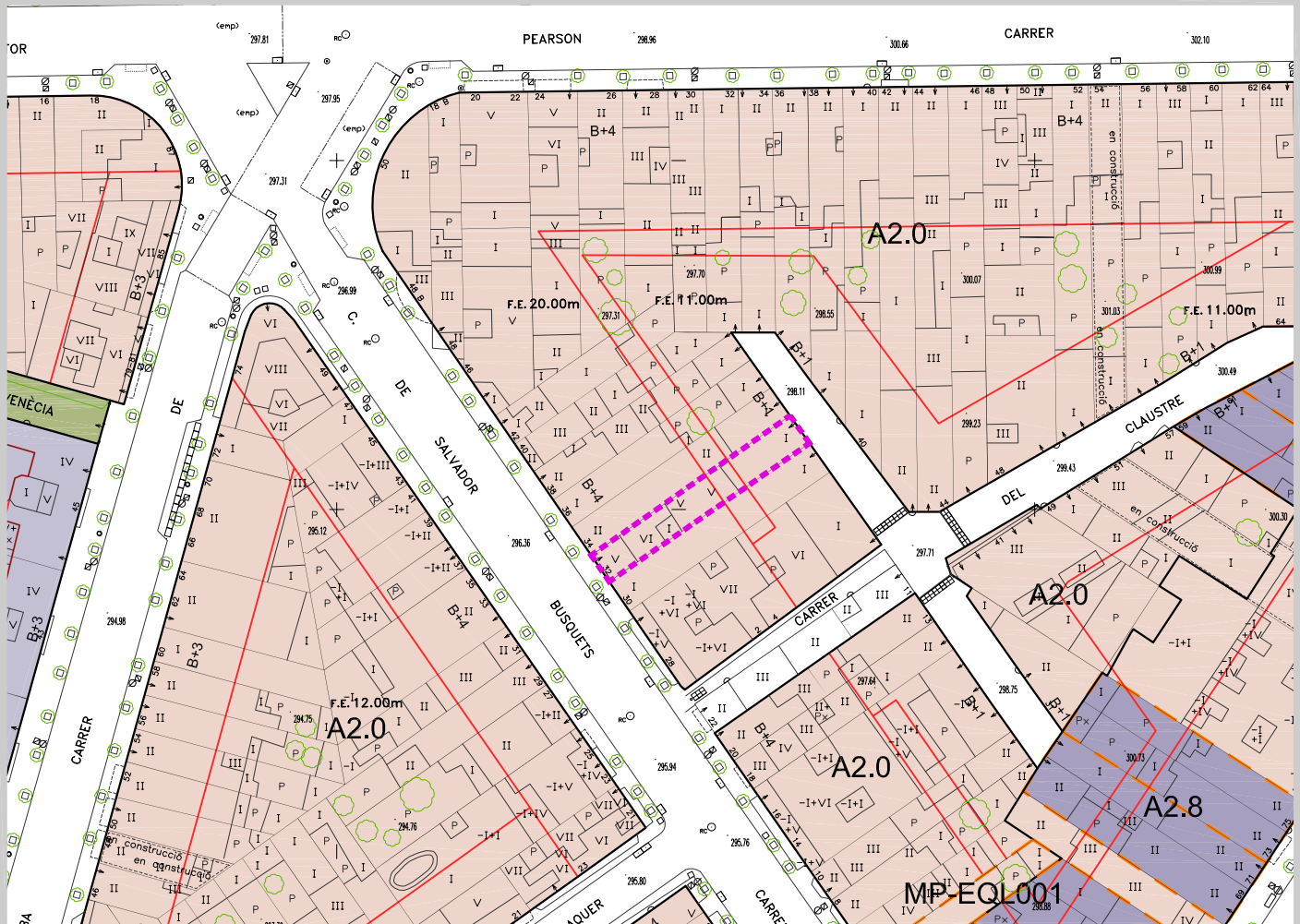
(dades de cartografia)

parcel·la amb ús religiós: 163,96 m²

pati:

planta baixa: 163,96 m²

superfície construïda: 163,96 m²



emplaçament

carrer de Segovia, 14
TORRE-SANA

confessió

Esglésies Evangèliques

objecte de l'activitat

centre de culte

aforament

laborals = 100 p.
diumenges = 130 p.



qualificació urbanística

A3.1

tipus edificació

edifici entre mitgeres

superfícies

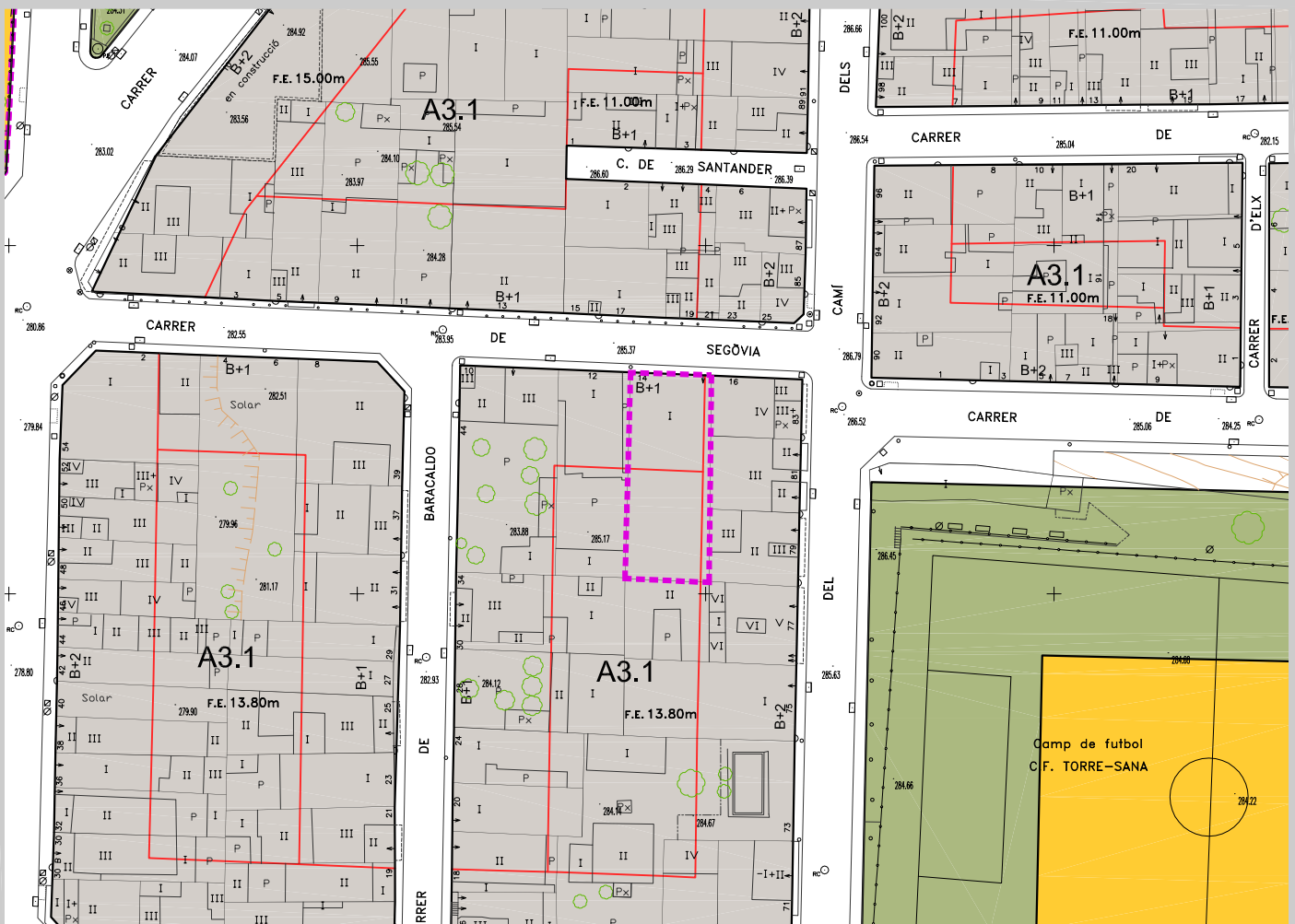
(dades de cartografia)

parcel·la amb ús religiós: 351,27 m²

pati:

planta baixa: 351,27 m²

superfície construïda: 351,27 m²



emplaçament

carrer Joan XXIII, 1
LES ARENES-LA GRÍPIA-CAN MONTLLOR

confessió

Esglésies Evangèliques

objecte de l'activitat

centre de culte

aforament

laborals
diumenges = 30 p.



qualificació urbanística

A3.0

tipus edificació

local en planta baixa d'un edifici d'habitatges

superfícies

(dades de cartografia)

parcel·la amb ús religiós:

pati:

planta baixa:

superfície construïda:



emplaçament

carrer de Colom, 341
CAN PALET

confessió

Esglésies Evangèliques

objecte de l'activitat

centre de culte

aforament

laborals
diumenges = 80 p.

**qualificació urbanística**

PM-GLO110

tipus edificació

local en planta baixa

superfícies

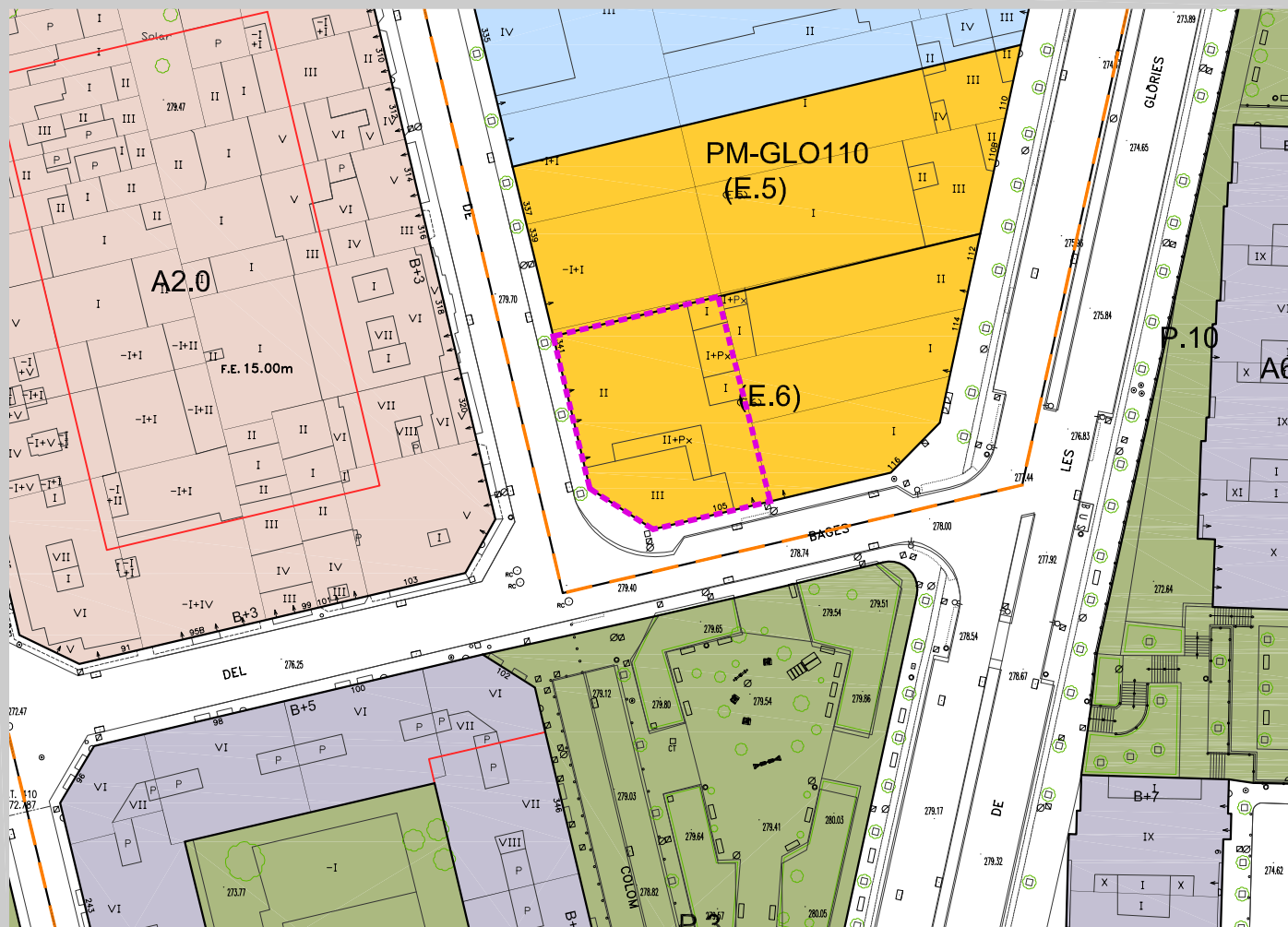
(dades de cartografia)

parcel·la amb ús religiós: 735,60 m2

pati:

planta baixa:

superfície construïda:



emplaçament

carrer d'Almeria, 133
ÈGARA

confessió


Esglésies Evangèliques

objecte de l'activitat

centre de culte

aforament

laborals = 12 p.
diumenges = 20 p.

**qualificació urbanística**

A2.0

tipus edificació

edifici entre mitgeres

superfícies

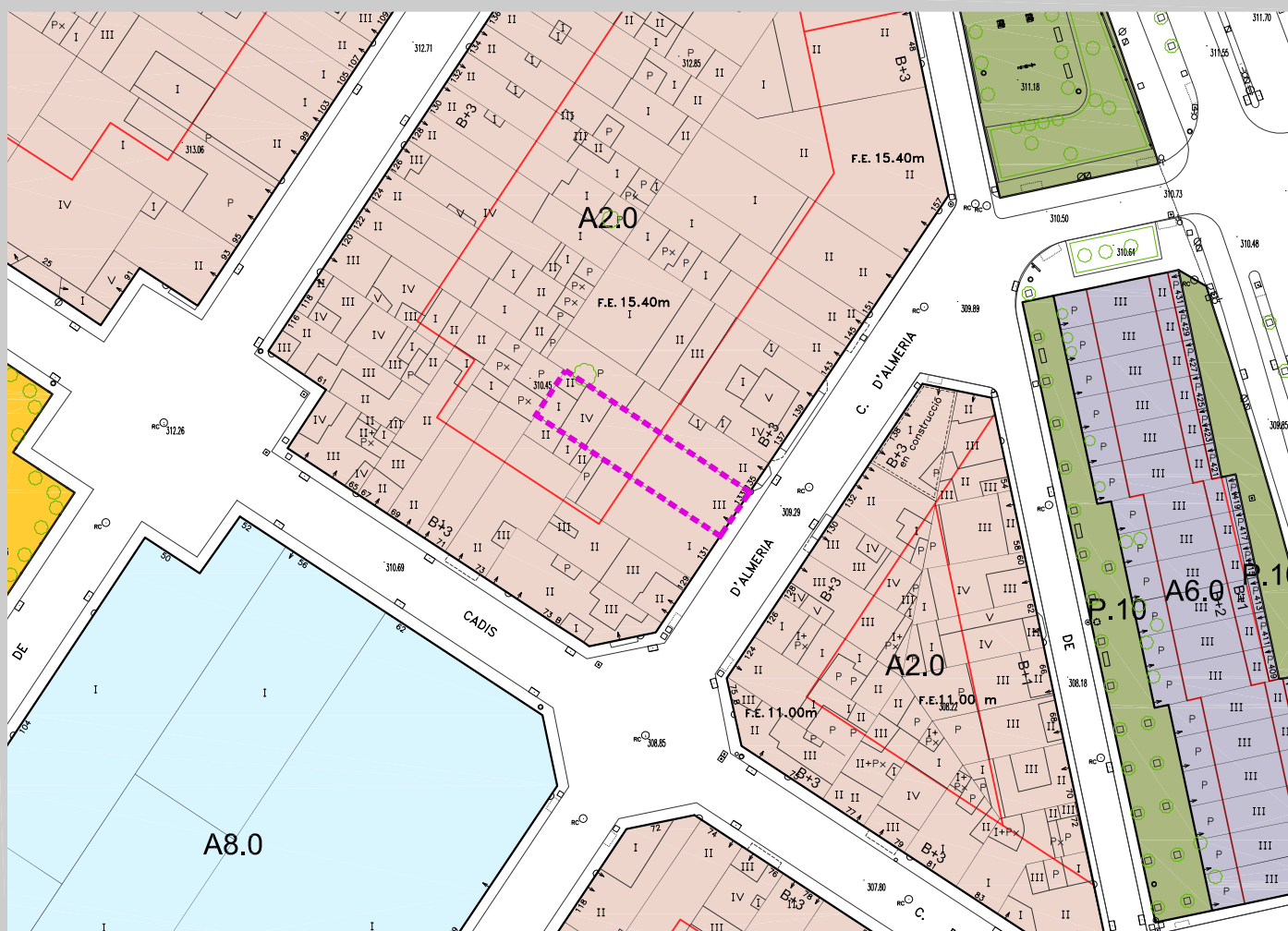
(dades de cartografia)

parcel·la amb ús religiós: 241,05 m²

pati:

planta baixa: 241,05 m²

superfície construïda: 711,64 m²



emplaçament

carrer del Nord, 105. Local 11
CENTRE

confessió

Esglésies Evangèliques

objecte de l'activitat

centre de culte

aforament

laborals =
diumenges = 30 p.



qualificació urbanística

A2.0

tipus edificació

local en planta baixa d'un edifici d'habitatges

superfícies

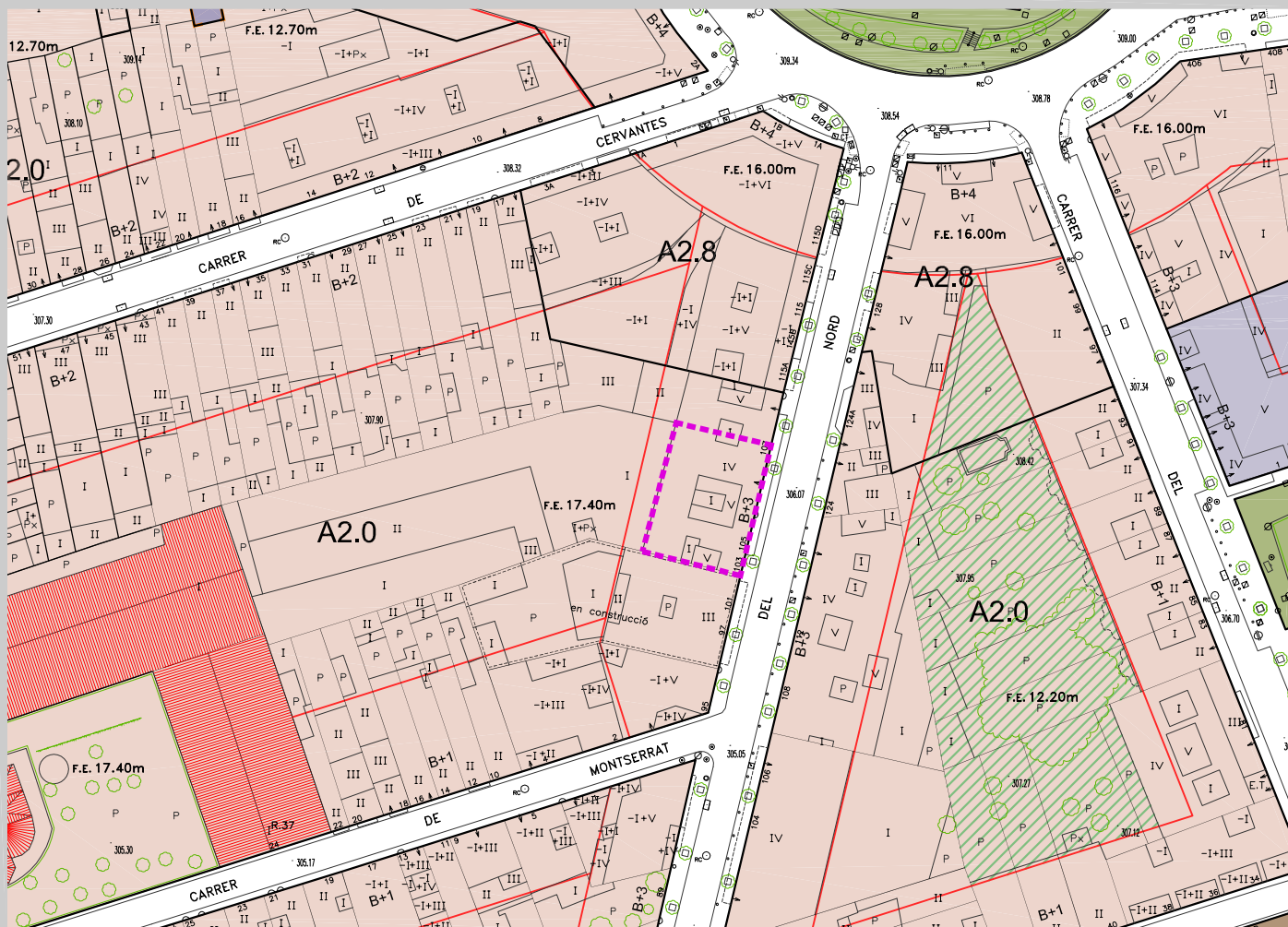
(dades de cartografia)

parcel·la amb ús religiós:

pati:

planta baixa:

superfície construïda:



emplaçament

carrer del Príncep de Viana, 22
CN BOADA-CASC ANTIC

confessió

Esglésies Evangèliques

objecte de l'activitat

centre de culte

aforament

laborals = 8 p.
diumenges = 40 p.



qualificació urbanística

A2.3

tipus edificació

edifici entre mitgeres

superfícies

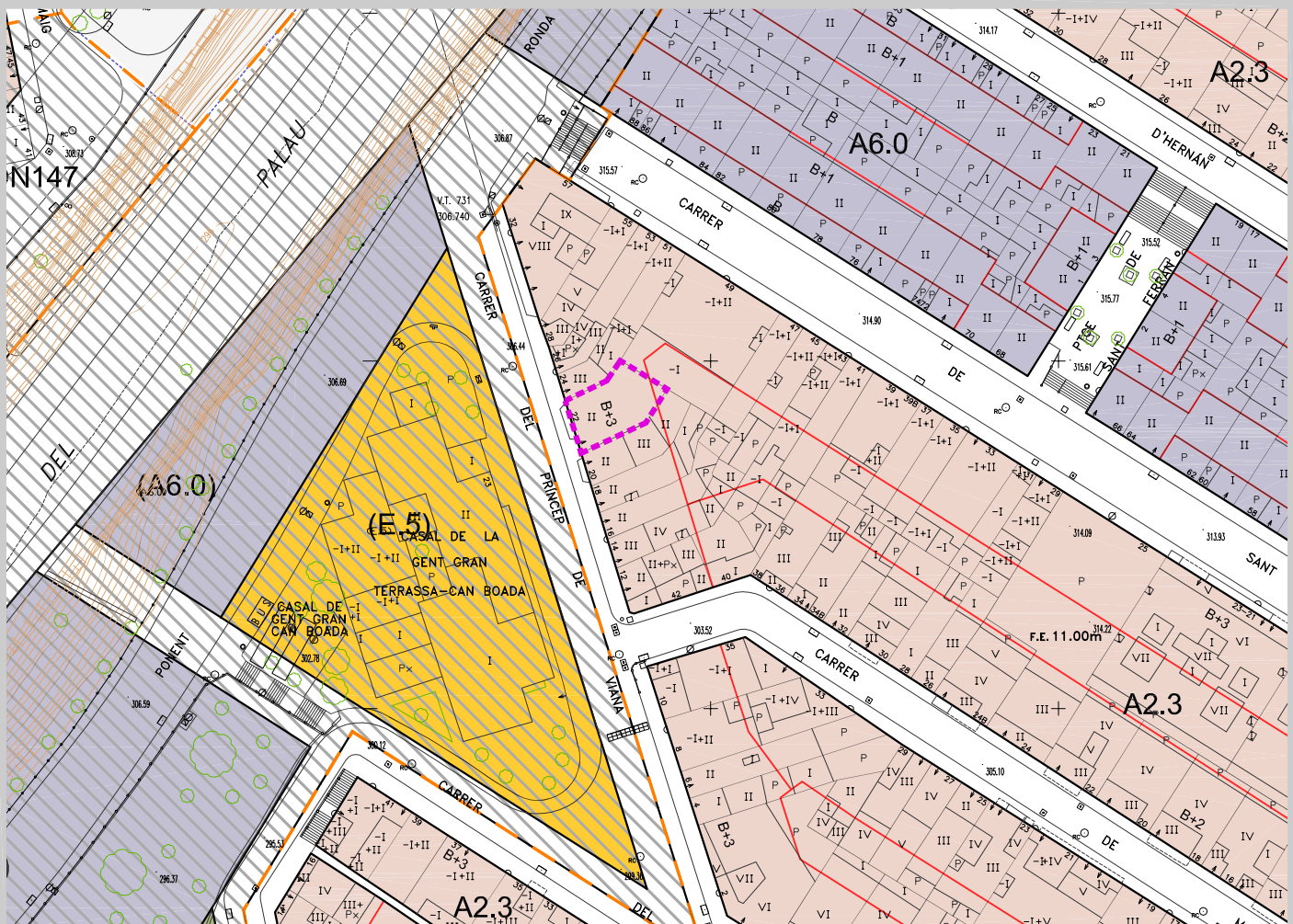
(dades de cartografia)

parcel·la amb ús religiós:

pati:

planta baixa:

superfície construïda:



emplaçament

carretera de Montcada, 664
P.I. SANTA EULÀLIA

confessió

Esglésies Evangèliques

objecte de l'activitat

centre de culte

aforament

laborals =
diumenges = 55 p.

**qualificació urbanística**

A8.0

tipus edificació

local en planta baixa d'una nau industrial

superfícies

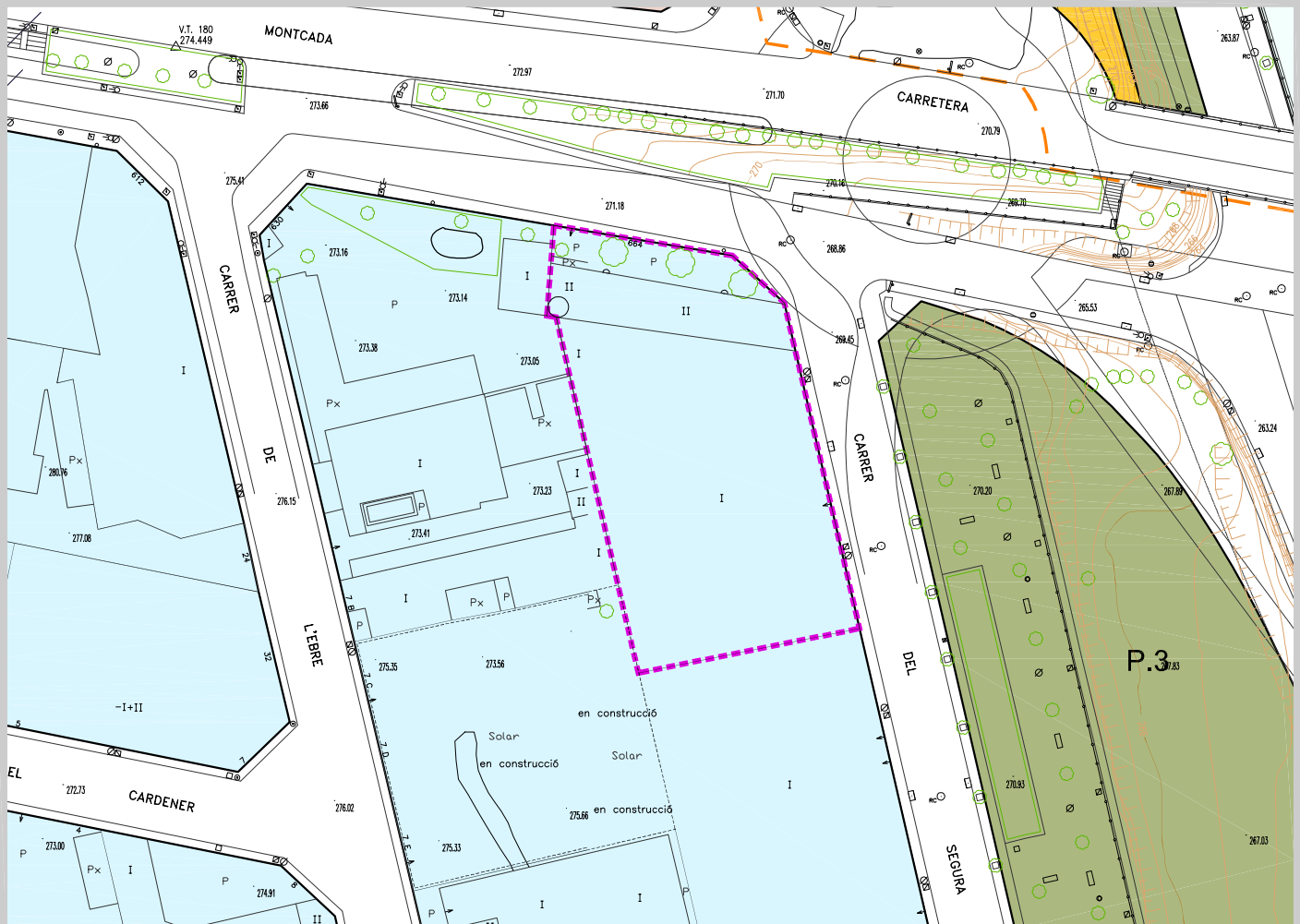
(dades de cartografia)

parcel·la amb ús religiós: 1.912,99 m²

pati:

planta baixa:

superfície construïda:



emplaçament

avinguda de Béjar, 299
CAN TUSELL

confessió

Esglésies Evangèliques

objecte de l'activitat

centre de culte

aforament

laborals = 70 p.
diumenges = 250 p.



qualificació urbanística

E.10

tipus edificació

edifi aïllat

superfícies

(dades de cartografia)

parcel·la amb ús religiós: 2.621,18 m²
pati: 801,61 m²
planta baixa: 1.819,57 m²
superfície construïda: 2.585,49 m²st



emplaçament

carrer del Doctor Cabanes, 20
CENTRE

confessió

Esglésies Evangèliques

objecte de l'activitat

centre de culte

aforament

laborals = 18 p.
diumenges = 140 p.



qualificació urbanística

A1.0 / A2.0

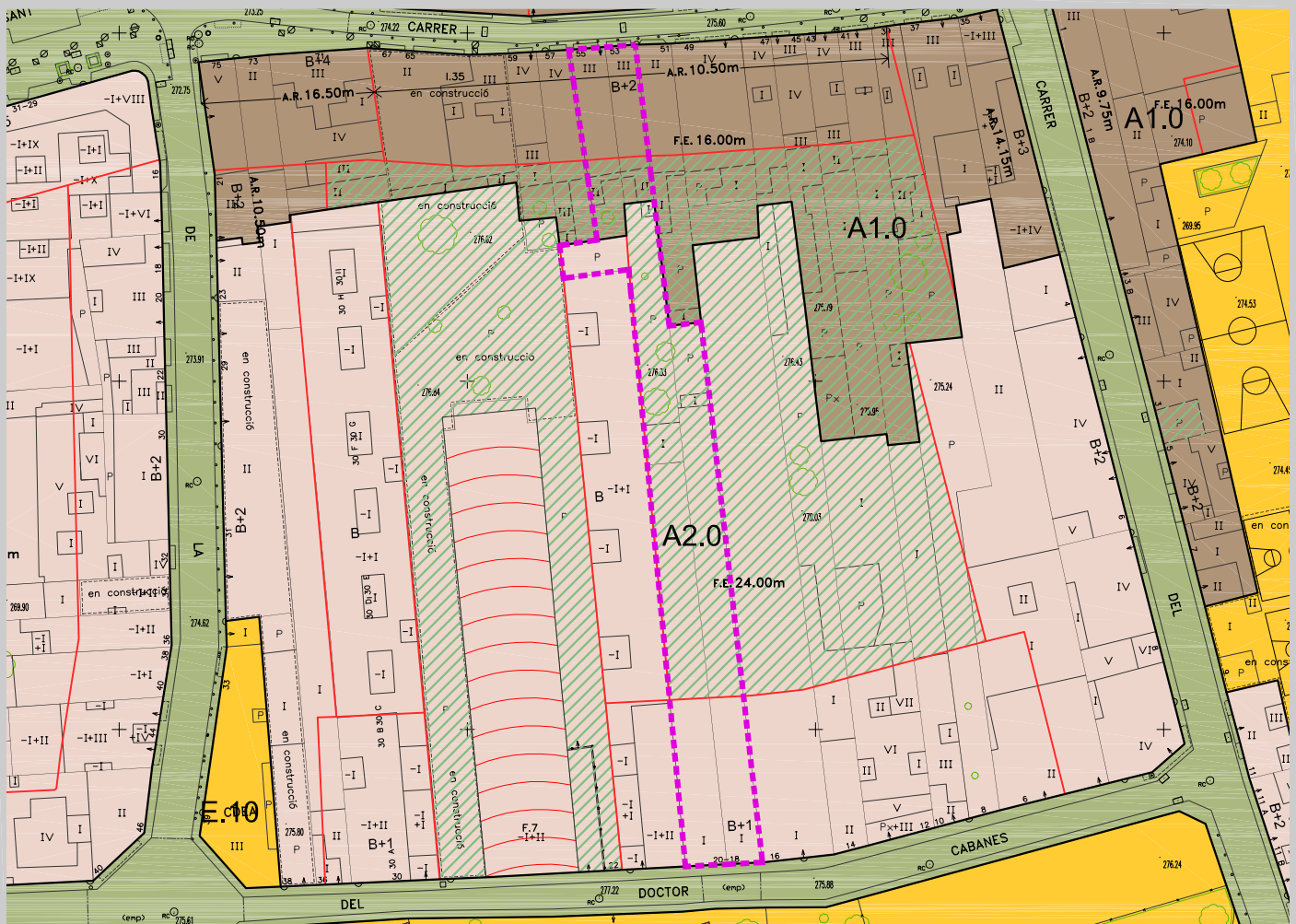
tipus edificació

edifici entre mitgeres

superfícies

(dades de cartografia)

parcel·la amb ús religiós: 1.165,29 m²
pati: 287,97 m²
planta baixa: 877,32 m²
superfície construïda: 1.236,20 m²st



emplaçament

carrer de Giral i Serra, 21
CENTRE

confessió

Esglésies Evangèliques

objecte de l'activitat

centre de culte

aforament

laborals = 30 p.
diumenges = 80 p.

**qualificació urbanística**

A2.0

tipus edificació

local en planta baixa d'un edifici d'habitatges

superfícies

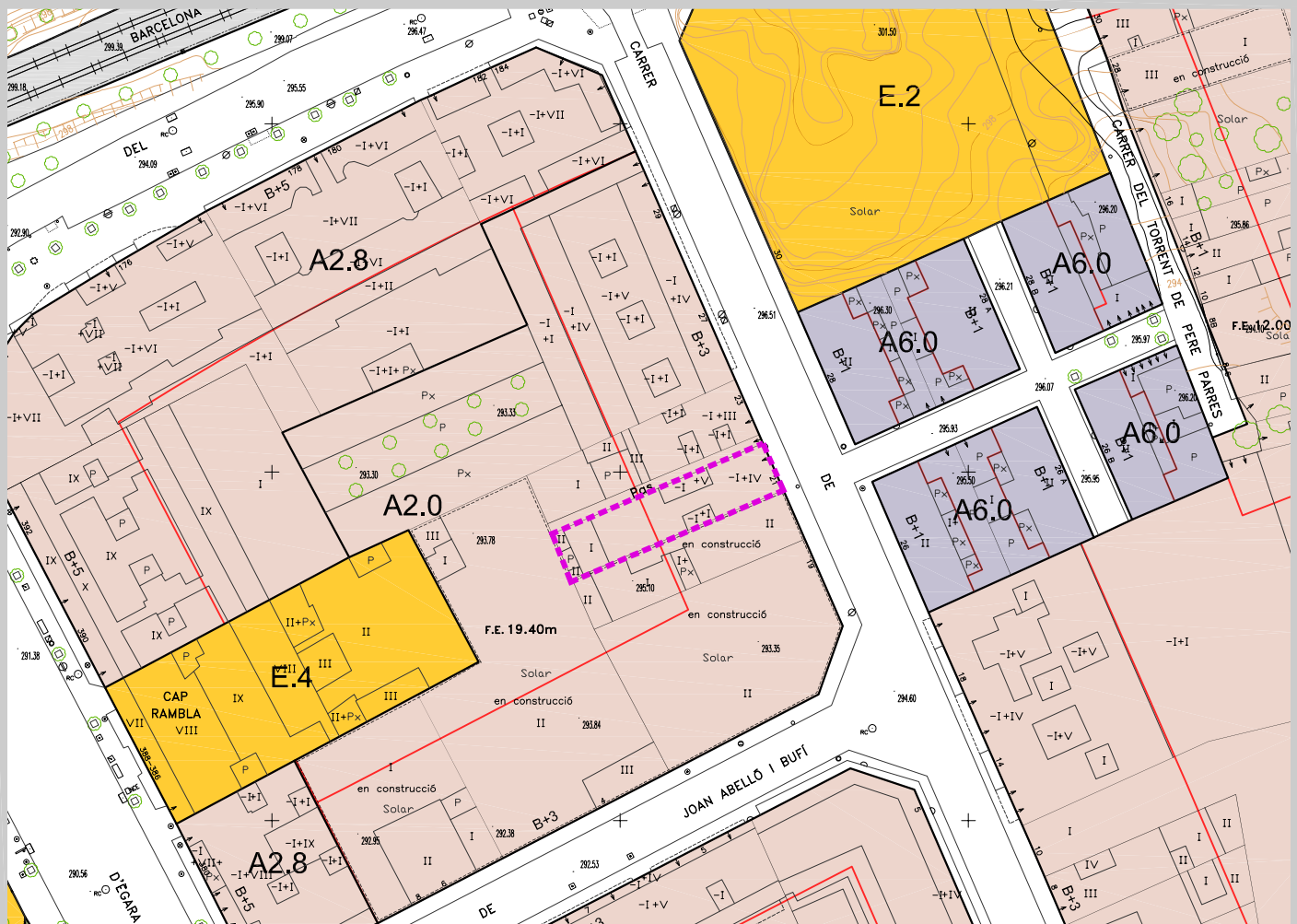
(dades de cartografia)

parcel·la amb ús religiós: 244,19 m²

pati:

planta baixa: 244,19 m²

superfície construïda: 244,19 m²



emplaçament

carrer d'Amèrica, 53
CAN PARELLADA

confessió

Esglésies Evangèliques

objecte de l'activitat

centre de culte

aforament

laborals = 12 p.
diumenges = 20 p.

**qualificació urbanística**

A5.0

tipus edificació

edificació aïllada

superfícies

(dades de cartografia)

parcel·la amb ús religiós: 1.124,72 m²

pati: 955,30 m²

planta baixa: 169,42 m²

superfície construïda: 169,42 m²



emplaçament

carrer de Sant Sebastià, 203
SEGLE XX

confessió

Esglésies Evangèliques

objecte de l'activitat

centre de culte

aforament

laborals =
diumenges = 250 p.



qualificació urbanística

A8.0

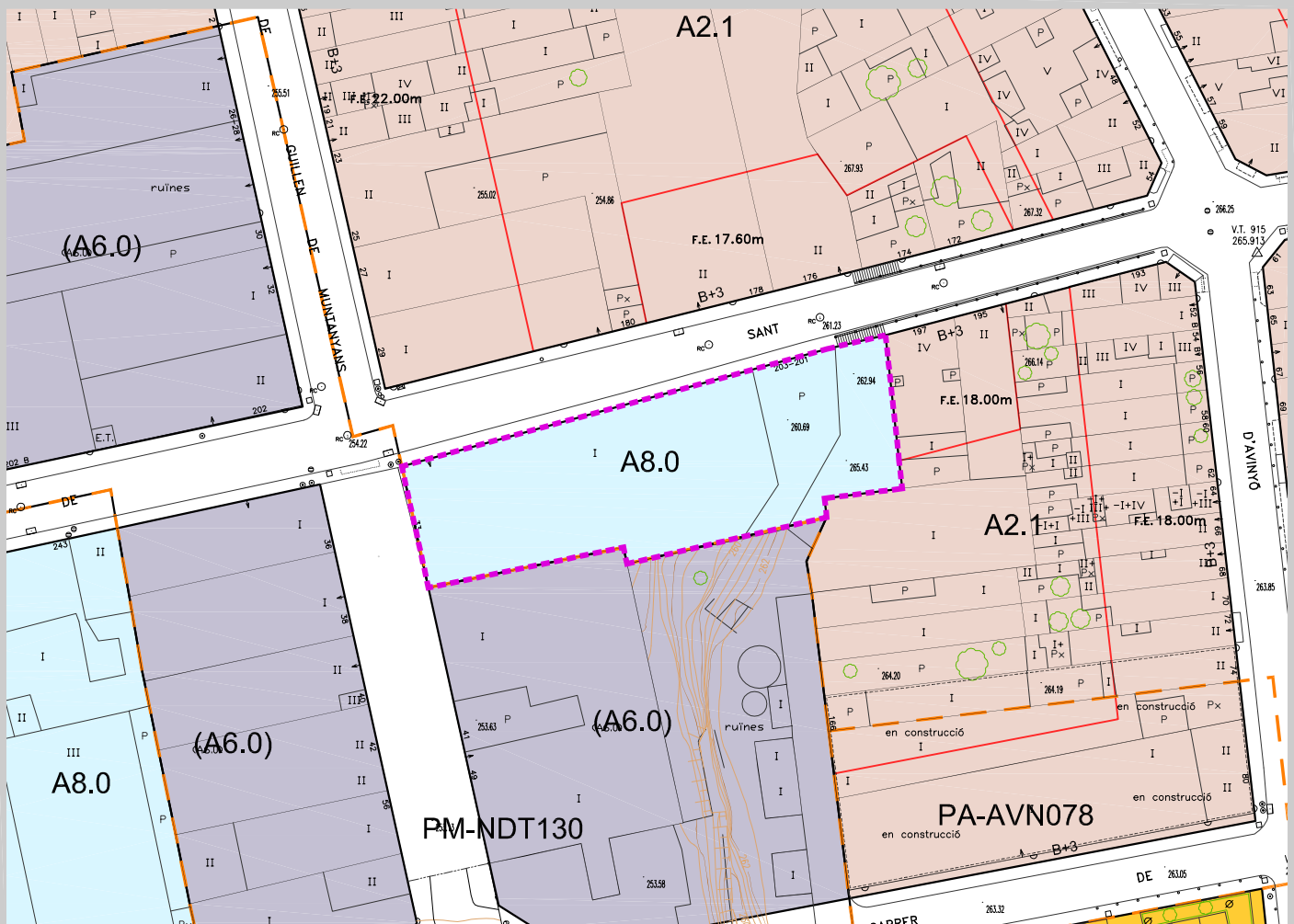
tipus edificació

edificació aïllada

superfícies

(dades de cartografia)

parcel·la amb ús religiós: 1.481,11 m²
pati: 424,99 m²
planta baixa: 1.056,12 m²
superfície construïda: 2.112,24 m²st



emplaçament

carretera de Montcada, 664-bis
P.I. SANTA EULÀLIA

confessió

Esglésies Evangèliques

objecte de l'activitat

centre de culte

aforament

laborals = 200 p.
diumenges = 1.000 p.

**qualificació urbanística**

A8.0

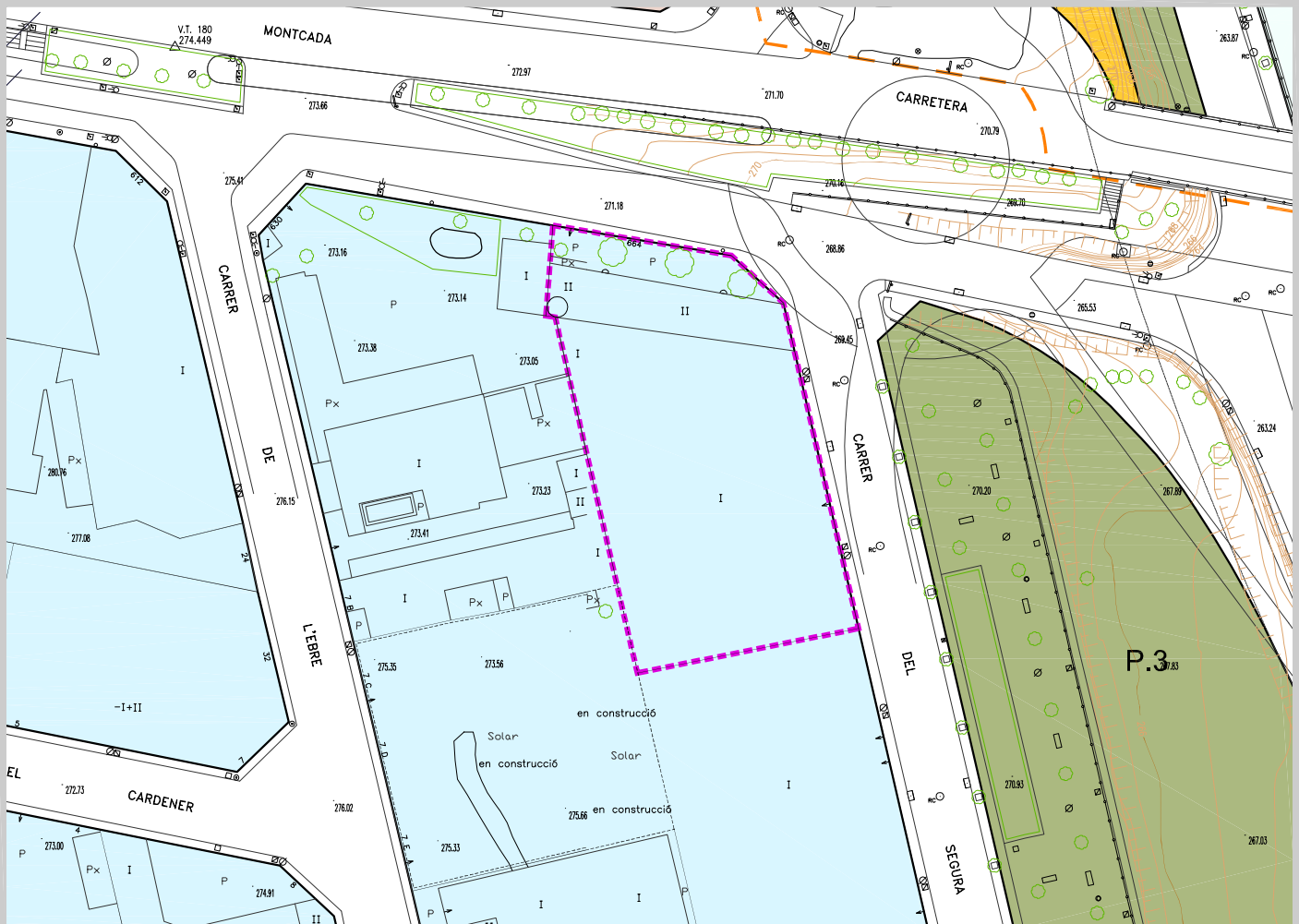
tipus edificació

edificació aïllada en nau industrial

superfícies

(dades de cartografia)

parcel·la amb ús religiós: 1.912,99 m²
pati: 165,06 m²
planta baixa: 1.747,93 m²
superfície construïda: 1.991,12 m²st



emplaçament

carrer d'Europa, 41
CAN PARELLADA

confessió

Esglésies Evangèliques

objecte de l'activitat

centre de culte

aforament

laborals =
diumenges =



qualificació urbanística

A5.0

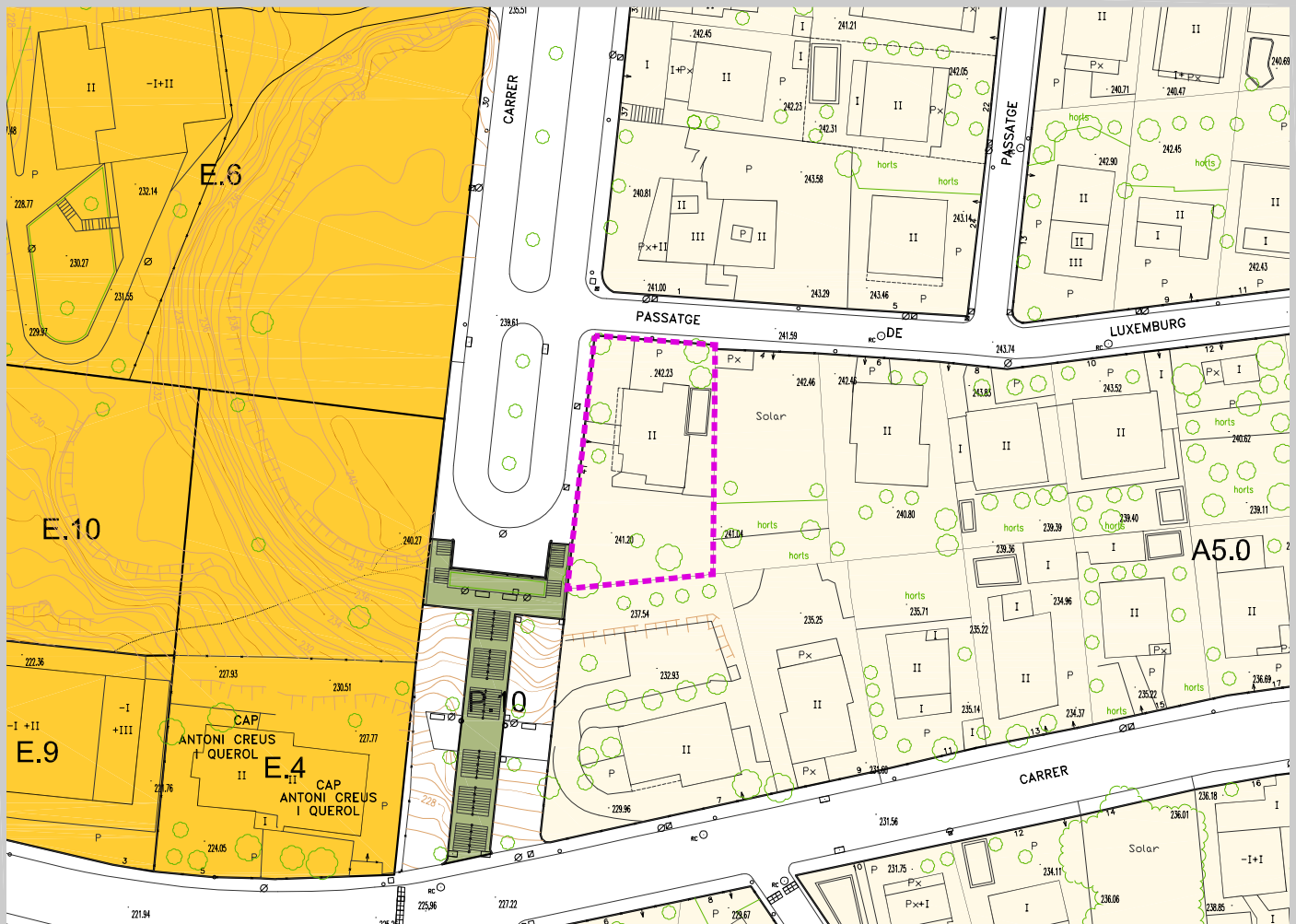
tipus edificació

edificació aïllada

superfícies

(dades de cartografia)

parcel·la amb ús religiós: 661,04 m²
pati: 534,59 m²
planta baixa: 126,45 m²
superfície construïda: 252,90 m²



emplaçament

carrer de Can Torrella del Mas, 33
P.I. ELS BELLOTS

confessió


Esglésies Evangèliques

objecte de l'activitat

centre de culte

aforament

laborals =
diumenges = 1.200 p.

**qualificació urbanística**

E.10

tipus edificació

edificació aïllada (en projecte)

superfícies

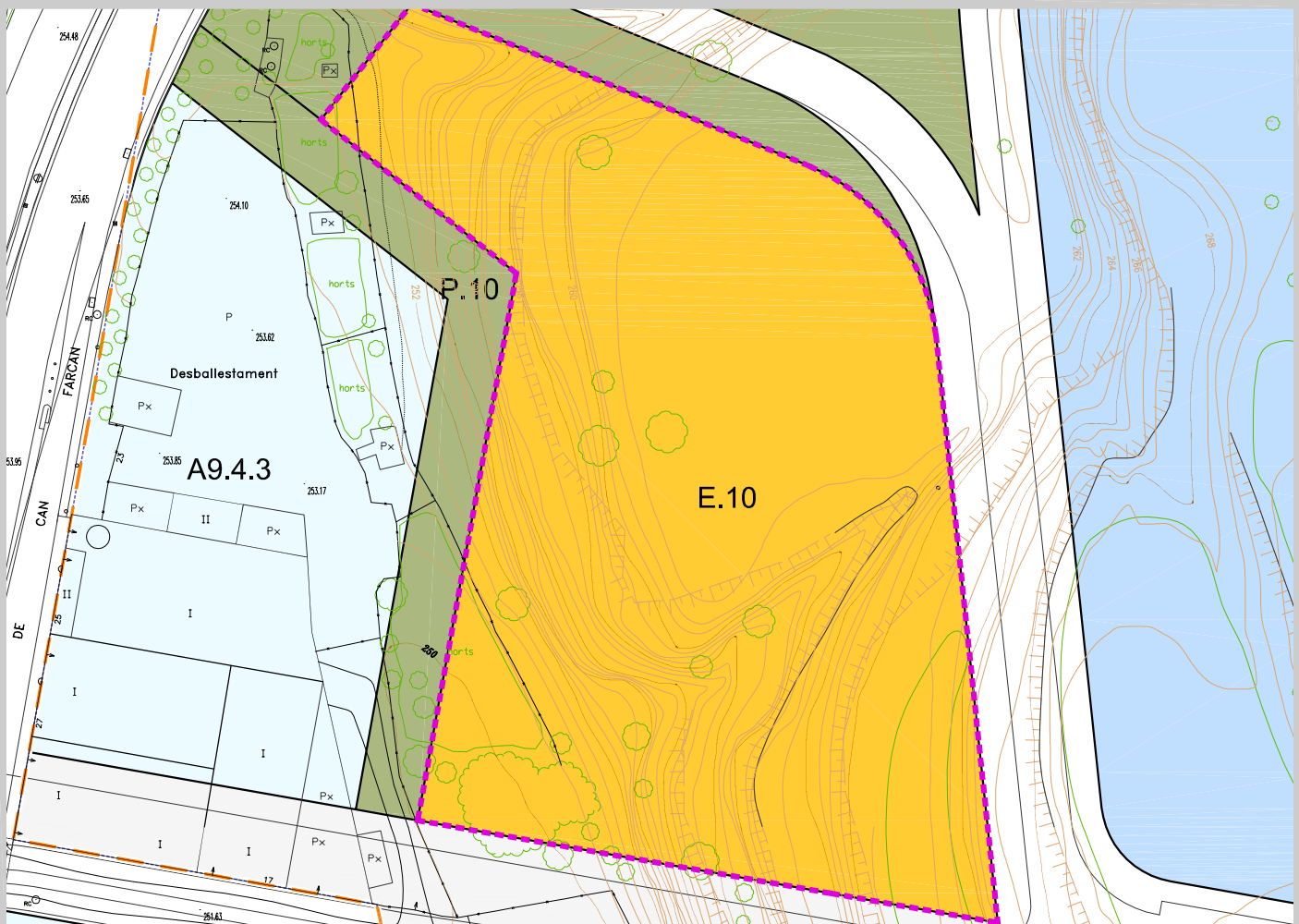
(dades de cartografia)

parcel·la amb ús religiós: 7.870,95 m²

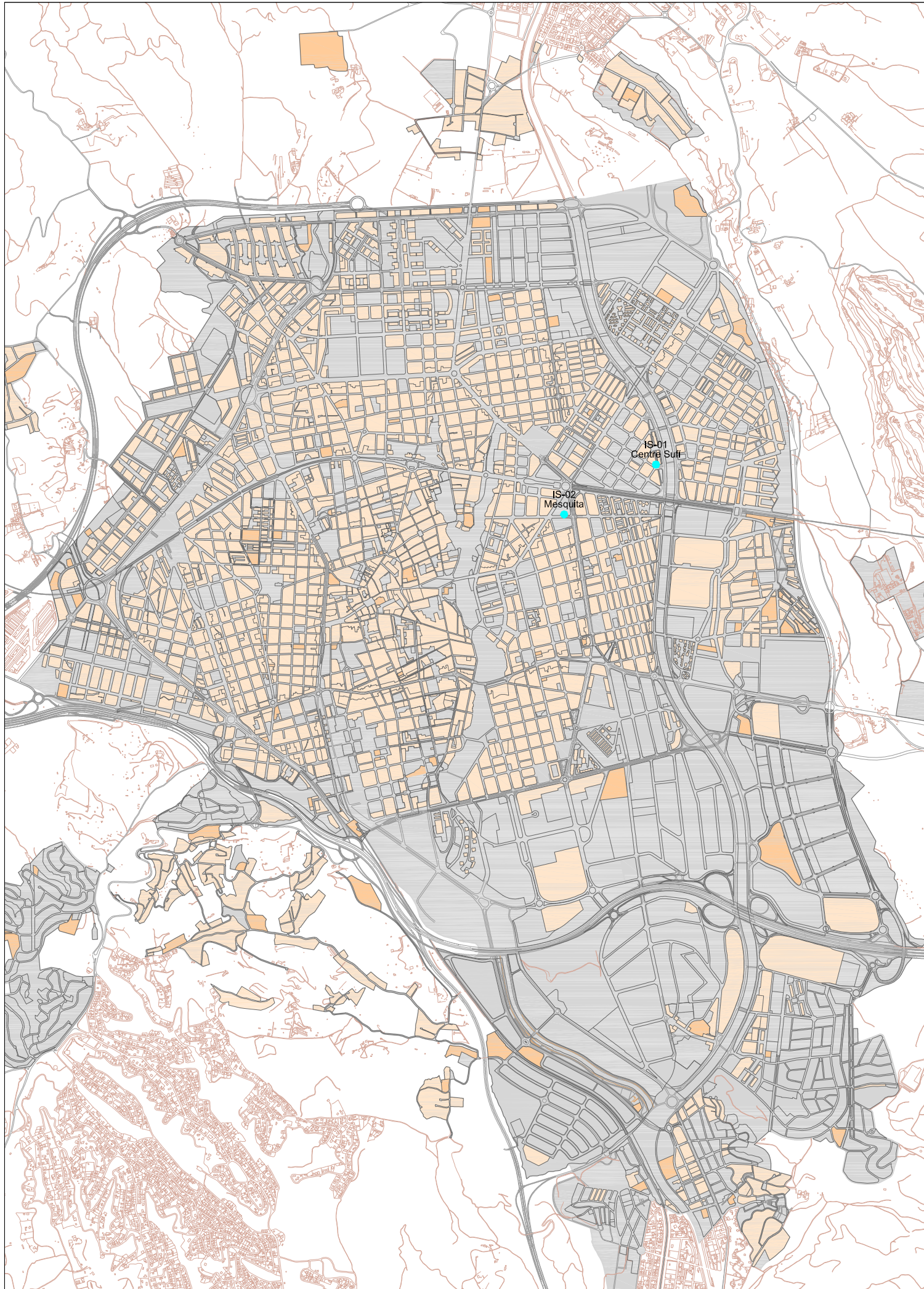
pati:

planta baixa:

superfície construïda:



LOCALITZACIÓ DELS CENTRES DE CULTE
CENTRES MUSULMANS



INVENTARI DELS CENTRES DE CULTA DE LA COMUNITAT MUSULMANA. Gener 2014

confessió	núm del centre de culte	adreça	barri	lloc de culte	aforament laborals	aforament diumenges	qualificació urbanística	tipus edificació	superfície parcel·la	superfície pati	superfície planta baixa	superfície construïda	inclos en Inventari
Islam	49 IS-01	Centre Sufi de Terrassa carrer de Jerez	104	ÈGARA	centre de culte	200 p.	A2.0	local en planta baixa d'un edifici d'habitatges	155,76 m2				
	50 IS-02	Comunitat Musulmana de Terrassa "Mesquita" carrer del Doctor Pearson	149	PLAÇA CATALUNYA-ESCOLA INDUSTRIAL	centre de culte	300 p.	1.600 p.	E.9	edifici entre mitgeres	714,81 m2	714,81 m2		

emplaçament

carrer de Jerez, 104
ÈGARA

confessió

Islam

objecte de l'activitat

centre de culte

aforament

laborals =
diumenges = 200 p.

**qualificació urbanística**

A2.0

tipus edificació

local en planta baixa d'un edifici d'habitatges

superfícies

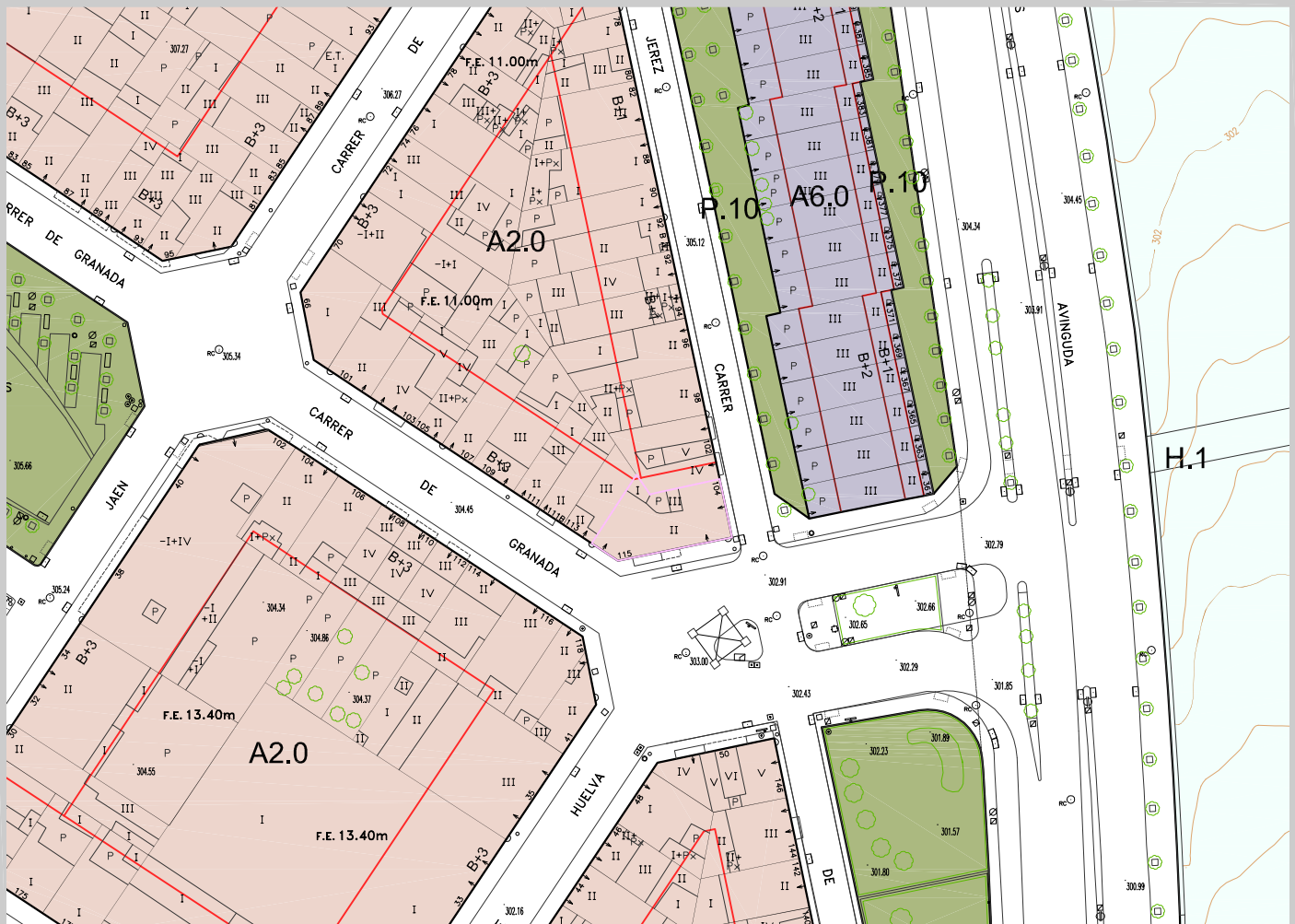
(dades de cartografia)

parcel·la amb ús religiós: 155,76 m²

pati:

planta baixa:

superfície construïda:



emplaçament

carrer del Doctor Pearson, 149
PLAÇA CATALUNYA-ESCOLA INDUSTRIAL

confessió

Islam

objecte de l'activitat

centre de culte

aforament

laborals = 300 p.
diumenges = 1.600 p.

**qualificació urbanística**

E.9

tipus edificació

edifici entre mitgeres

superfícies

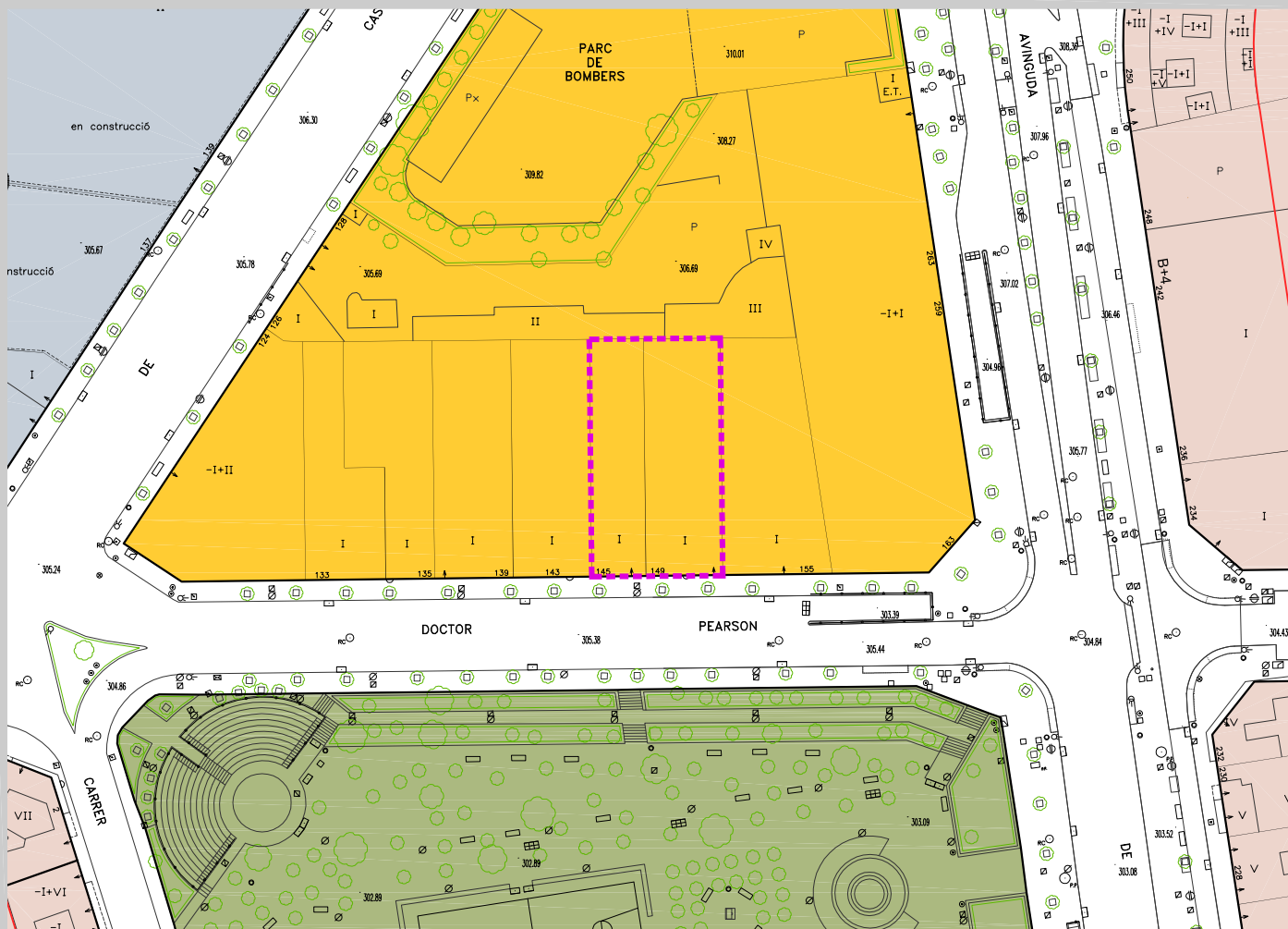
(dades de cartografia)

parcel·la amb ús religiós: 714,81 m²

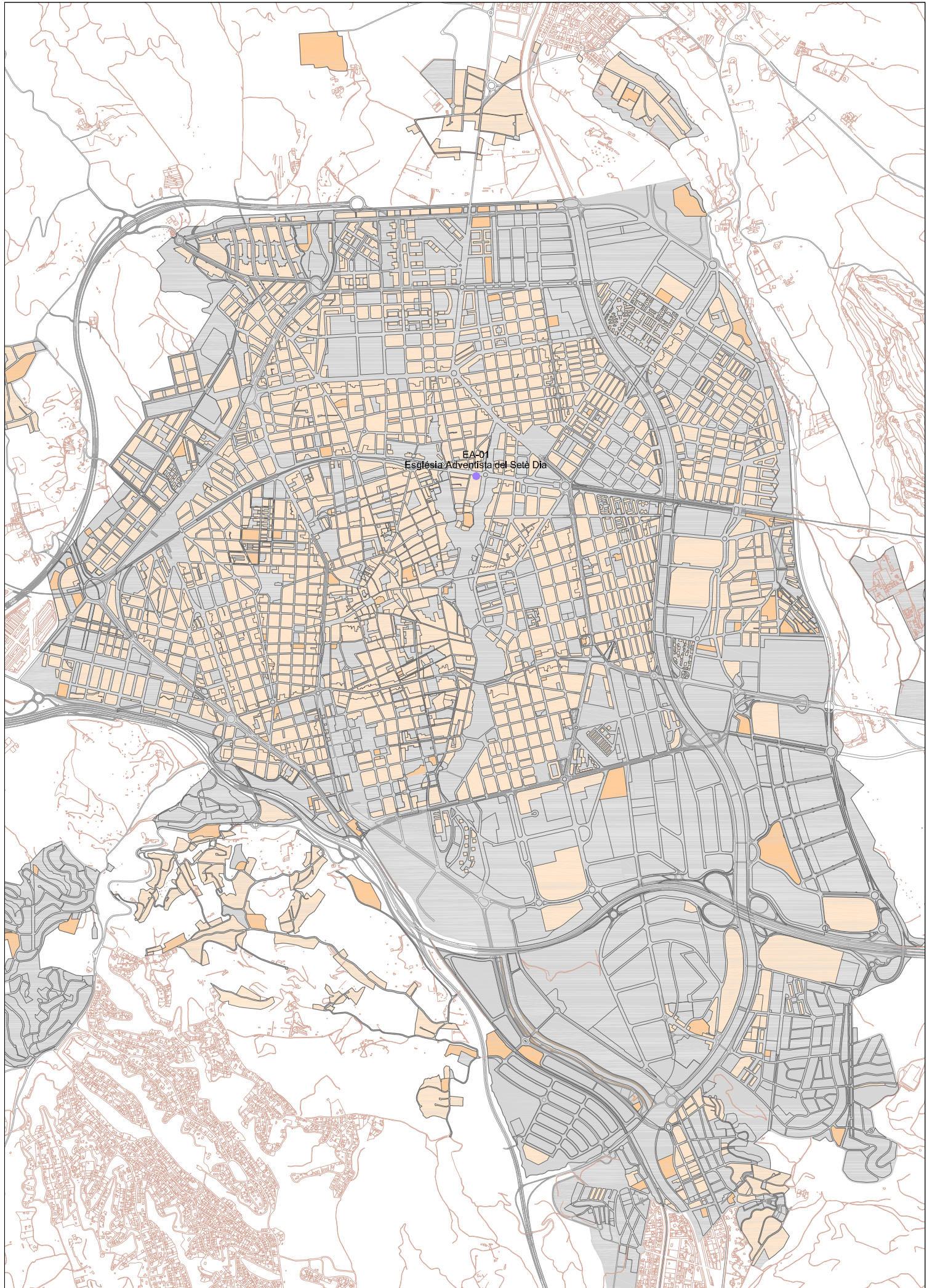
pati:

planta baixa: 714,81 m²

superfície construïda:



LOCALITZACIÓ DELS CENTRES DE CULT
ESGLÉSIA ADVENTISTA DEL SETÈ DIA



EA-01
Església Adventista del Setè Dia

INVENTARI DELS CENTRES DE CULTA DE L'ESGLÉSIA ADVENTISTA DELS SETÈ DIA. Gener 2014

confessió	núm del centre de culte	adreça	barri	lloc de culte	aforament laborals	aforament diumenges	qualificació urbanística	tipus edificació	superfície parcel·la	superfície pati	superfície planta baixa	superfície construïda	inclos en Inventari
Església Adventista del Setè Dia	51	EA-01 Església Adventista del Setè Dia	passeg de Vint-i-dos de Juliol	544	ANTIC POBLE DE SANT PERE	centre de culte	78 p.	A1.1	local en planta baixa	92,79 m2	92,79 m2	143,30 m2st	

emplaçament

passeig del Vint-i-dos de Juliol, 544
ANTIC POBLE DE SANT PERE

confessió

Església Adventista del Setè Dia

objecte de l'activitat

centre de culte

aforament

laborals = 78 p
diumenges =

**qualificació urbanística**

A1.1

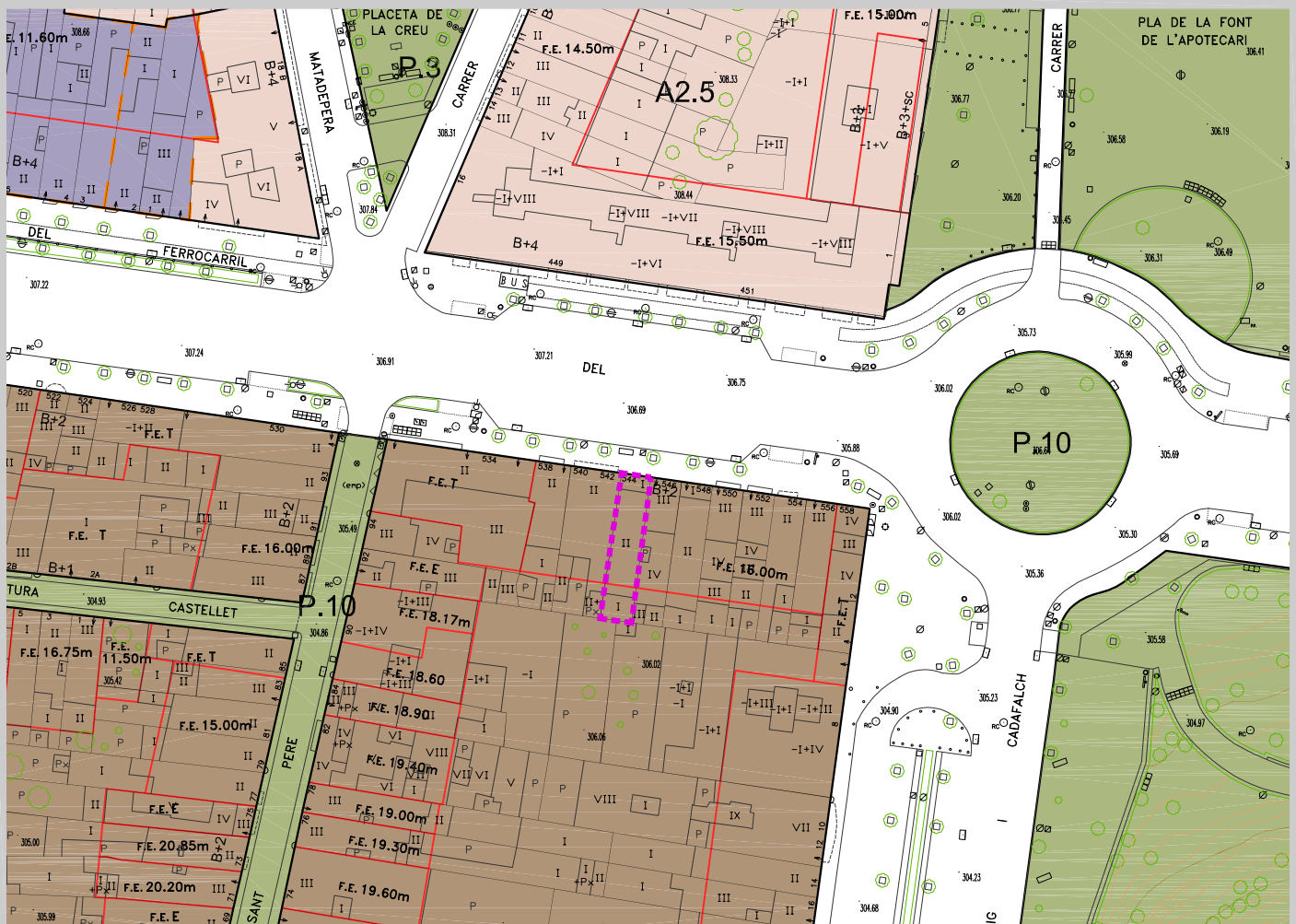
tipus edificació

local en planta baixa

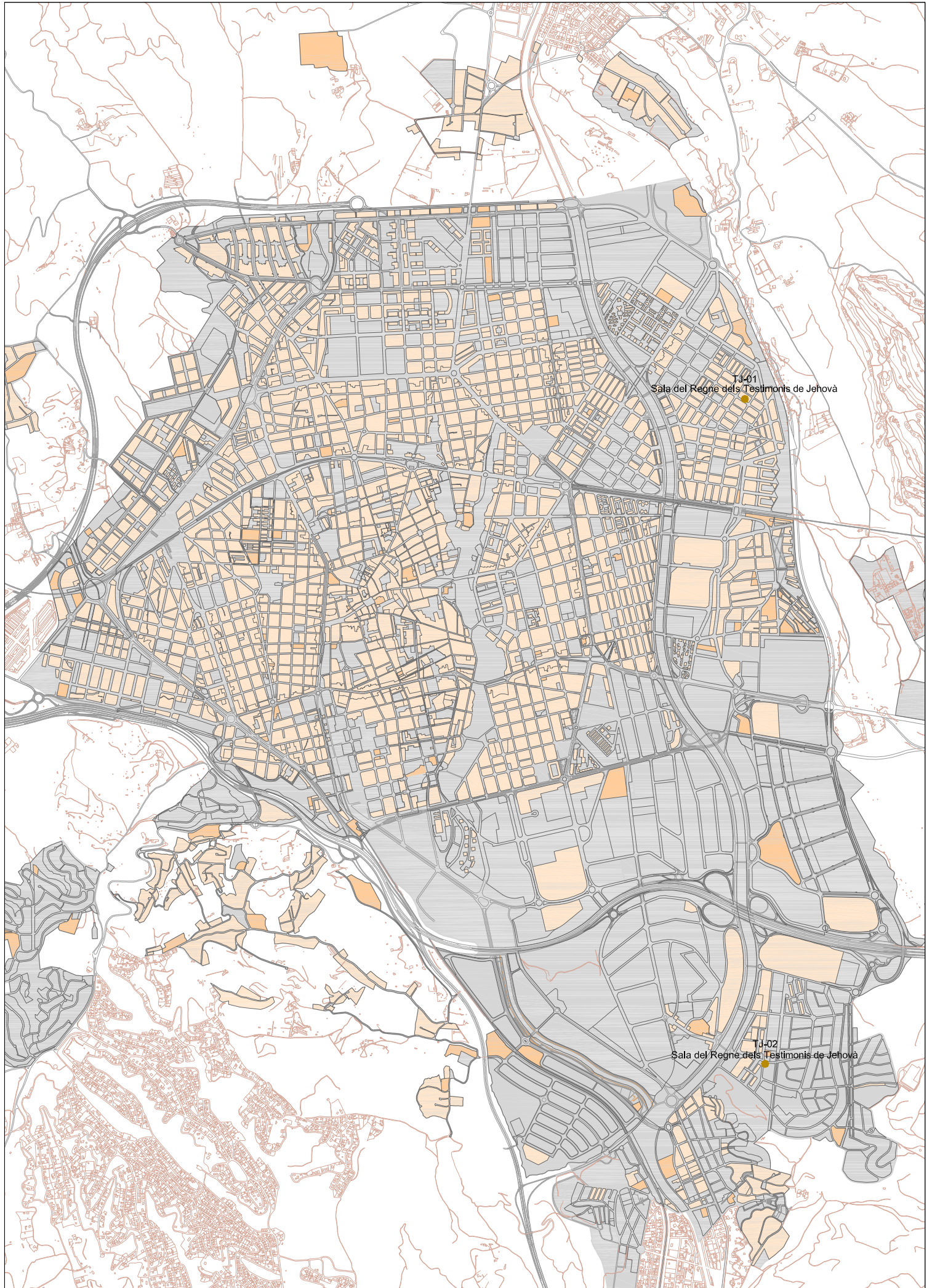
superfícies

(dades de cartografia)

parcel·la amb ús religiós: 92,79 m²
pati:
planta baixa: 92,79 m²
superfície construïda: 143,30 m²st



LOCALITZACIÓ DELS CENTRES DE CULT
SALES DEL REGNE DELS TESTIMONIS DE JEOVÀ



INVENTARI DELS CENTRES DE CULTA DE LES SALES DEL REGNE DELS TESTIMONIS CRISTIANS DE JEHOVÀ. Gener 2014

confessió	núm del centre de culte	adreça	barri	lloc de culte	aforament laborals	aforament diumenges	qualificació urbanística	tipus edificació	superfície parcel·la	superfície pati	superfície planta baixa	superfície construïda	inclos en inventari
Testimonis Cristians de Jehovà	52	TJ-01	Sala del Regne dels Testimonis de Jehovà carrer de Solsona	161	LES ARENES-LA GRIPIA-CAN MONTLLOR	centre de culte	600 p.	A3.0	edifici entre mitgeres	669,76 m2	91,24 m2	578,52 m2	578,52 m2st
	53	TJ-02	Sala del Regne dels Testimonis de Jehovà carrer d'Itàlia	2	CAN PARELLADA	centre de culte	200 p.	A5.0	edificació aïllada	971,70 m2	740,23 m2	231,47 m2	441,72 m2st

emplaçament

carrer de solsona, 161
LES ARENES-LA GRIPIA-CAN MONTLLOR

confessió

Testimonis Cristians de Jehovà

objecte de l'activitat

centre de culte

aforament

laborals =
diumenges = 600 p.



qualificació urbanística

A3.0

tipus edificació

edifici entre mitgeres

superfícies

(dades de cartografia)

parcel·la amb ús religiós: 669,76 m²

pati: 91,24 m²

planta baixa: 578,52 m²

superfície construïda: 578,52 m²



emplaçament

carrer d'Itàlia, 2
CAN PARELLADA

confessió

Testimonis Cristians de Jehovà

objecte de l'activitat

centre de culte

aforament

laborals =
diumenges = 200 p.



qualificació urbanística

A5.0

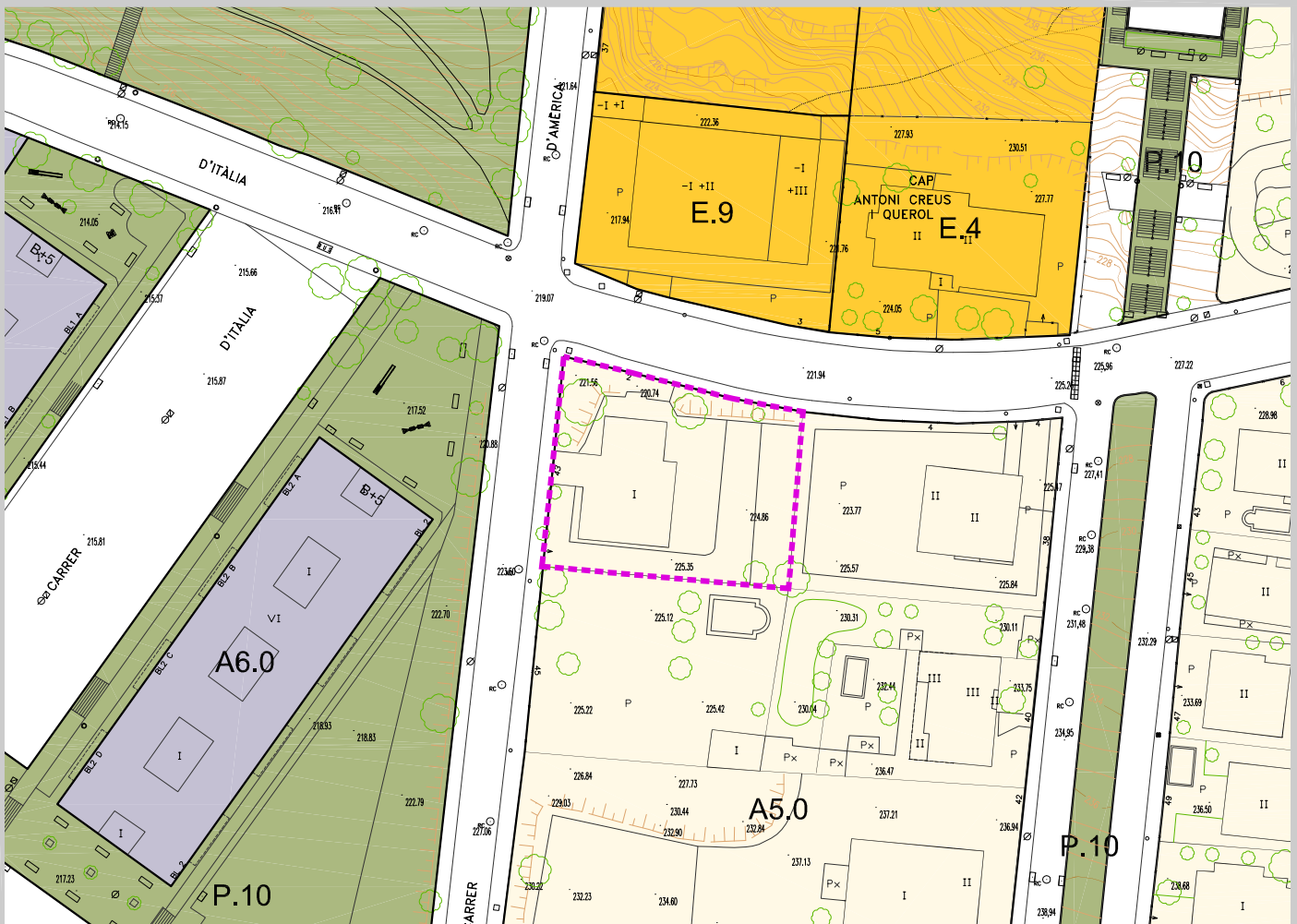
tipus edificació

edificació aïllada

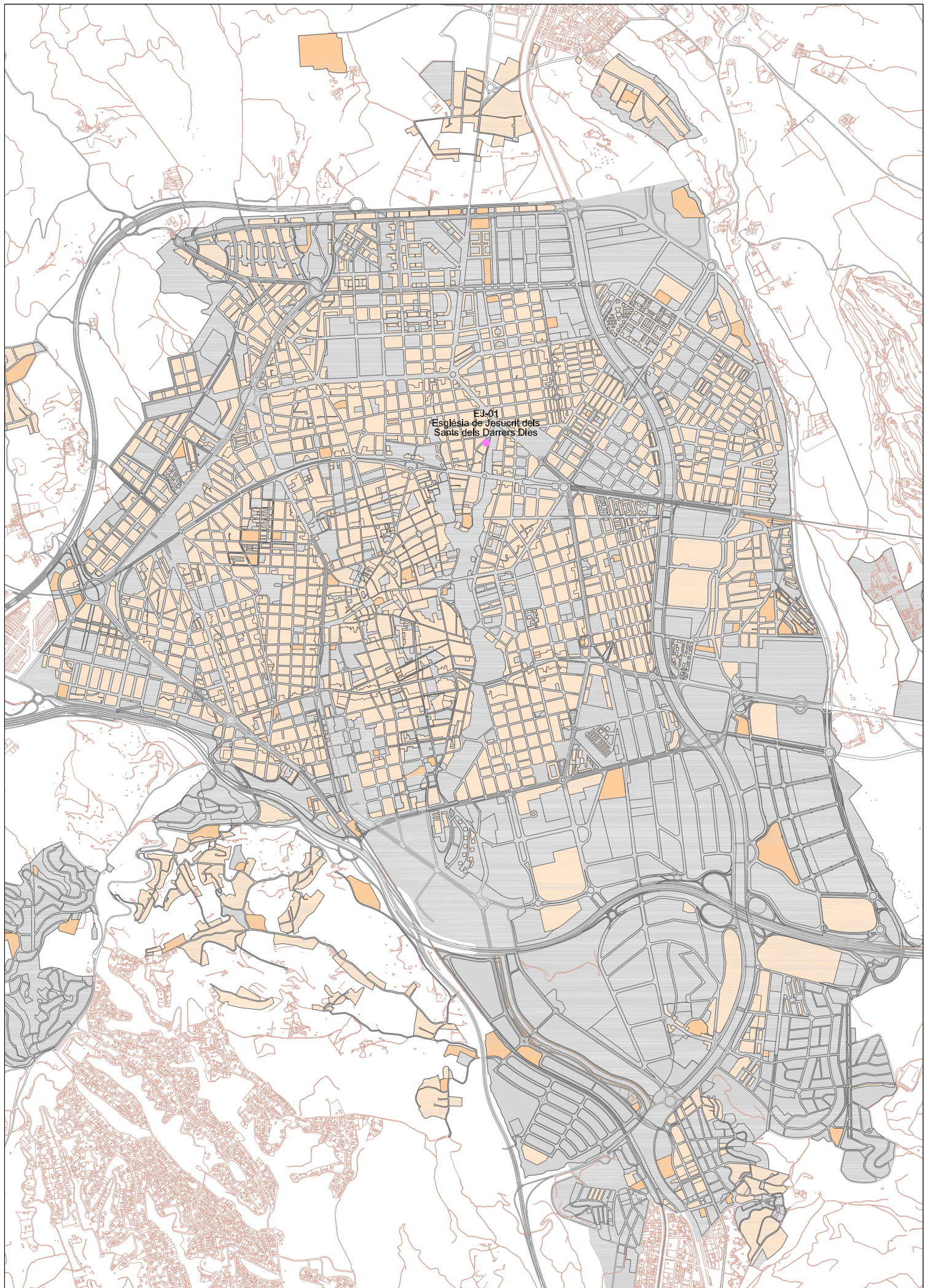
superfícies

(dades de cartografia)

parcel·la amb ús religiós: 971,70 m²
pati: 740,23 m²
planta baixa: 231,47 m²
superfície construïda: 441,72 m²



LOCALITZACIÓ DELS CENTRES DE CULTE
ESGLÉSIA DE JESUCRIST DELS SANTS DELS DARRERS DIES (MORMONS)



E1-01
Església de Jesuït dels
Sants dels Darrers Dies

INVENTARI DELS CENTRES DE CULTA DE L'ESGLÉSIA DE JESUCRIST DELS SANTS DELS DARRERS DIES (MORMONS). Gener 2014

Confessió		nòm del centre de culte	adreça		barri	lloc de culte		aforament laborals	aforament diumenges	qualificació urbanística	tipus edificació	superfície parcel·la	superfície pati	superfície planta baixa	superfície construïda	inclos en inventari
Església de Jesucrist dels Sants dels Darrers Dies	54	EJ-01	Església de Jesucrist dels Sants dels Darrers Dies (Mormons) carrer del Camí del Castellar	20	SANT PERE	centre de culte		100 p.		A2.5	local en planta baixa d'un edifici d'habitatges	227,61 m2		227,61 m2	227,61 m2st	

emplaçament

carrer del Camí de Castellar, 20
SANT PERE

confessió

Església de Jesucrist dels Sants del Darrerd Dies (Mormons)

objecte de l'activitat

centre de culte

aforament

laborals =
diumenges = 100

**qualificació urbanística**

A2.5

tipus edificació

local en planta baixa d'un edifici d'habitatges

superfícies

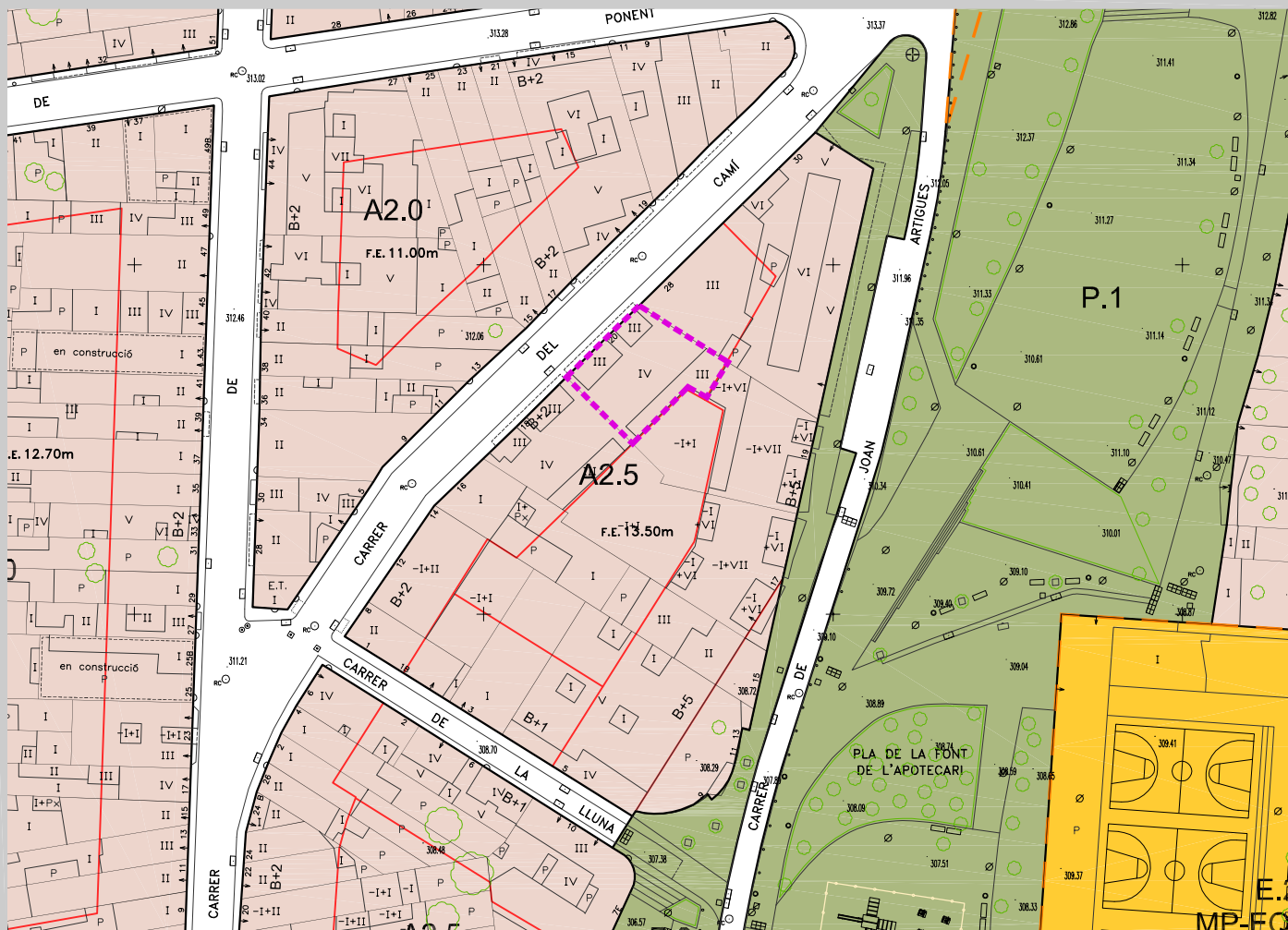
(dades de cartografia)

parcel·la amb ús religiós: 227,61 m²

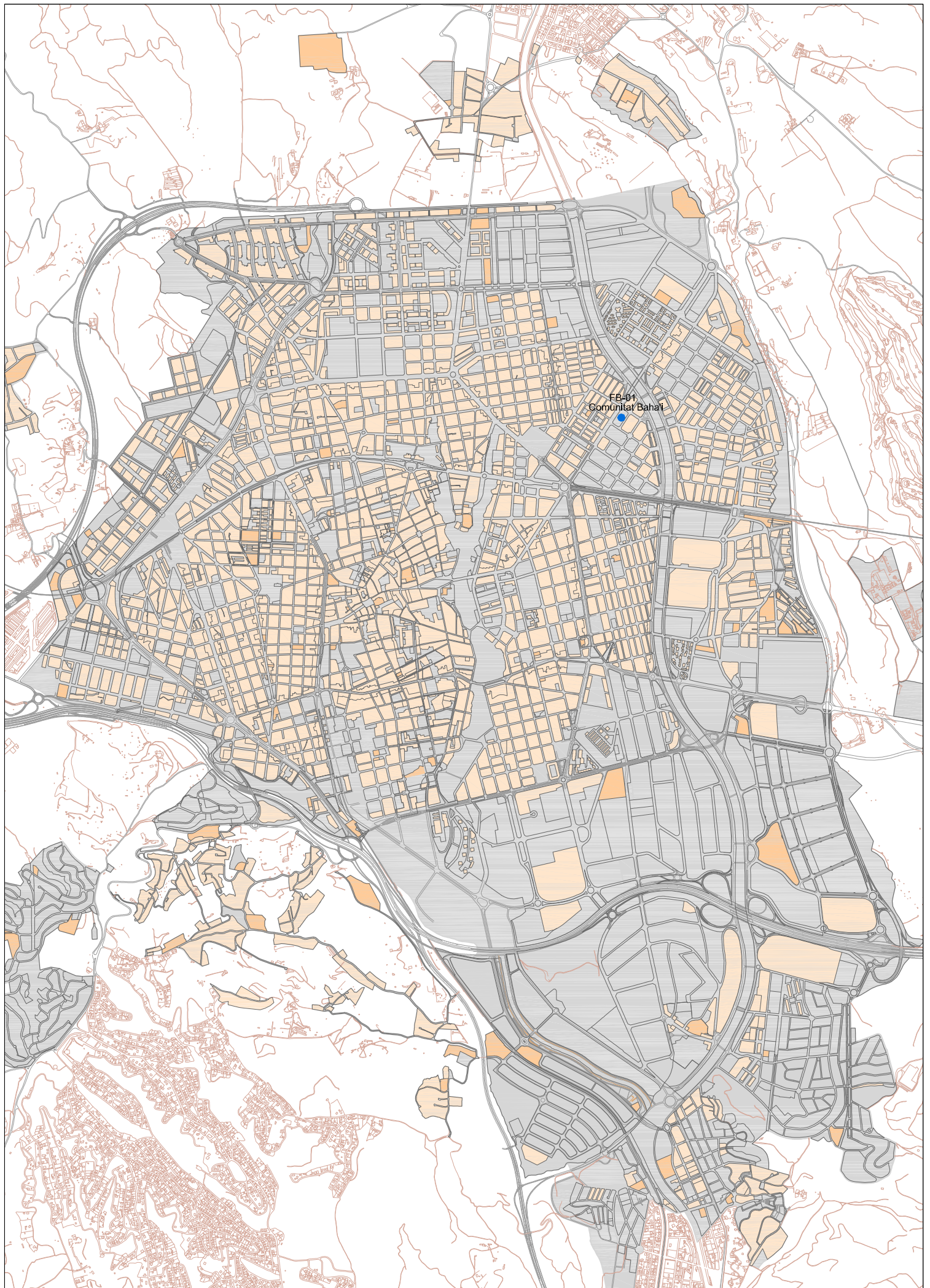
pati:

planta baixa: 227,61 m²

superfície construïda: 227,61 m²st



LOCALITZACIÓ DELS CENTRES DE CULTA
COMUNITAT BAHÀ'Í



FE-01
Comunitat Bahà'í

INVENTARI DELS CENTRES DE CULTA DE LA COMUNITAT BAHÀ'Í. Gener 2014

confessió	núm del centre de culte	adreça	barri	lloc de culte	aforament laborals	aforament diumenges	qualificació urbanística	tipus edificació	superfície parcel·la	superfície pati	superfície planta baixa	superfície construïda	inclos en Inventari
Fo Bahà'í	55	Comunitat Bahà'í de Terrassa	carrer del Hoquei	161	ÈGARA	centre de culte	100 p.	A8.0	edifici entre mitgeres	178,54 m2	35,14 m2	143,40 m2	143,40 m2st

emplaçament

carrer del Hoquei, 161
ÈGARA

confessió

Fe Bahà'í

objecte de l'activitat

centre de culte

aforament

laborals = 100 p.
diumenges =



qualificació urbanística

A8.0

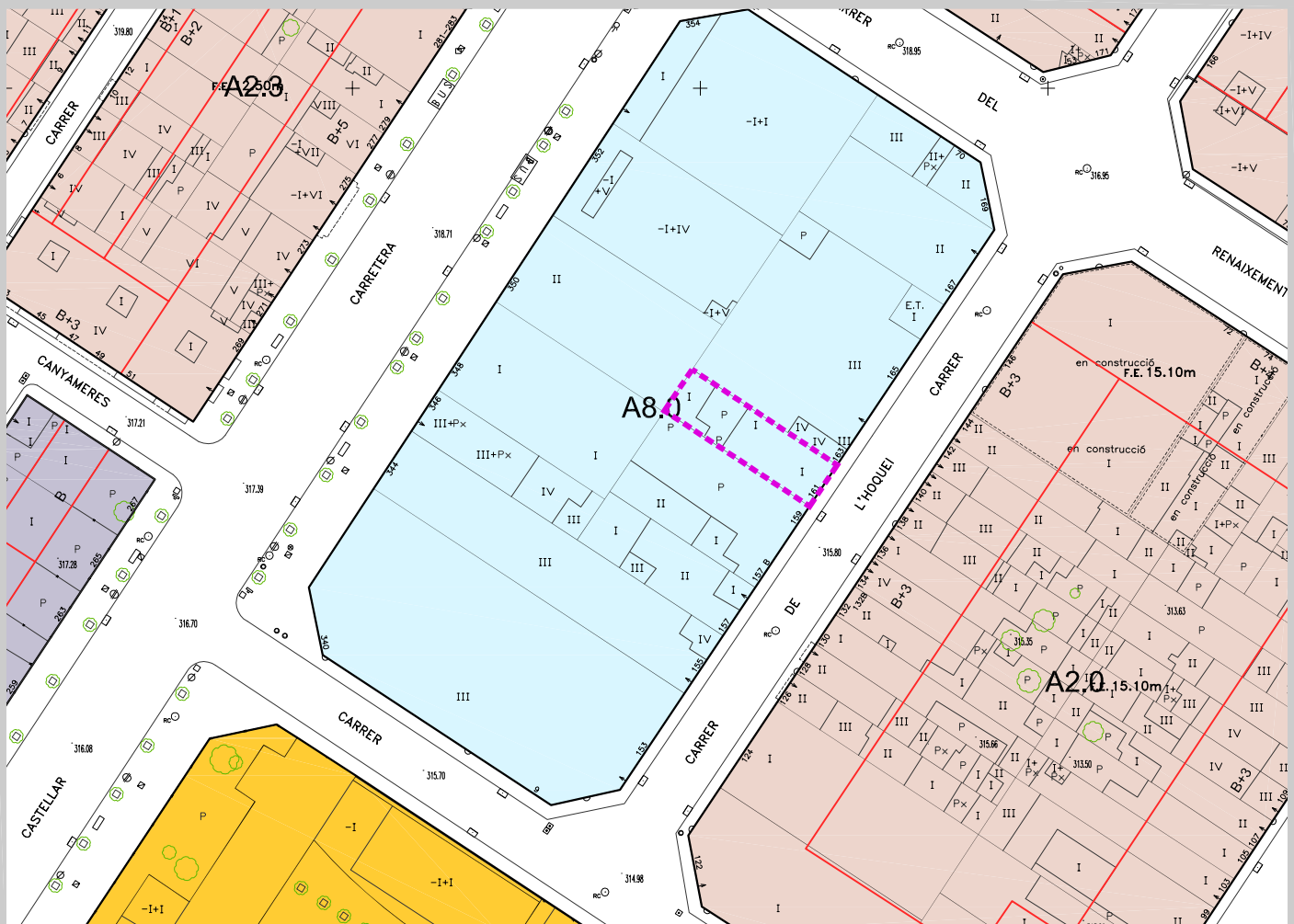
tipus edificació

edifici entre mitgeres

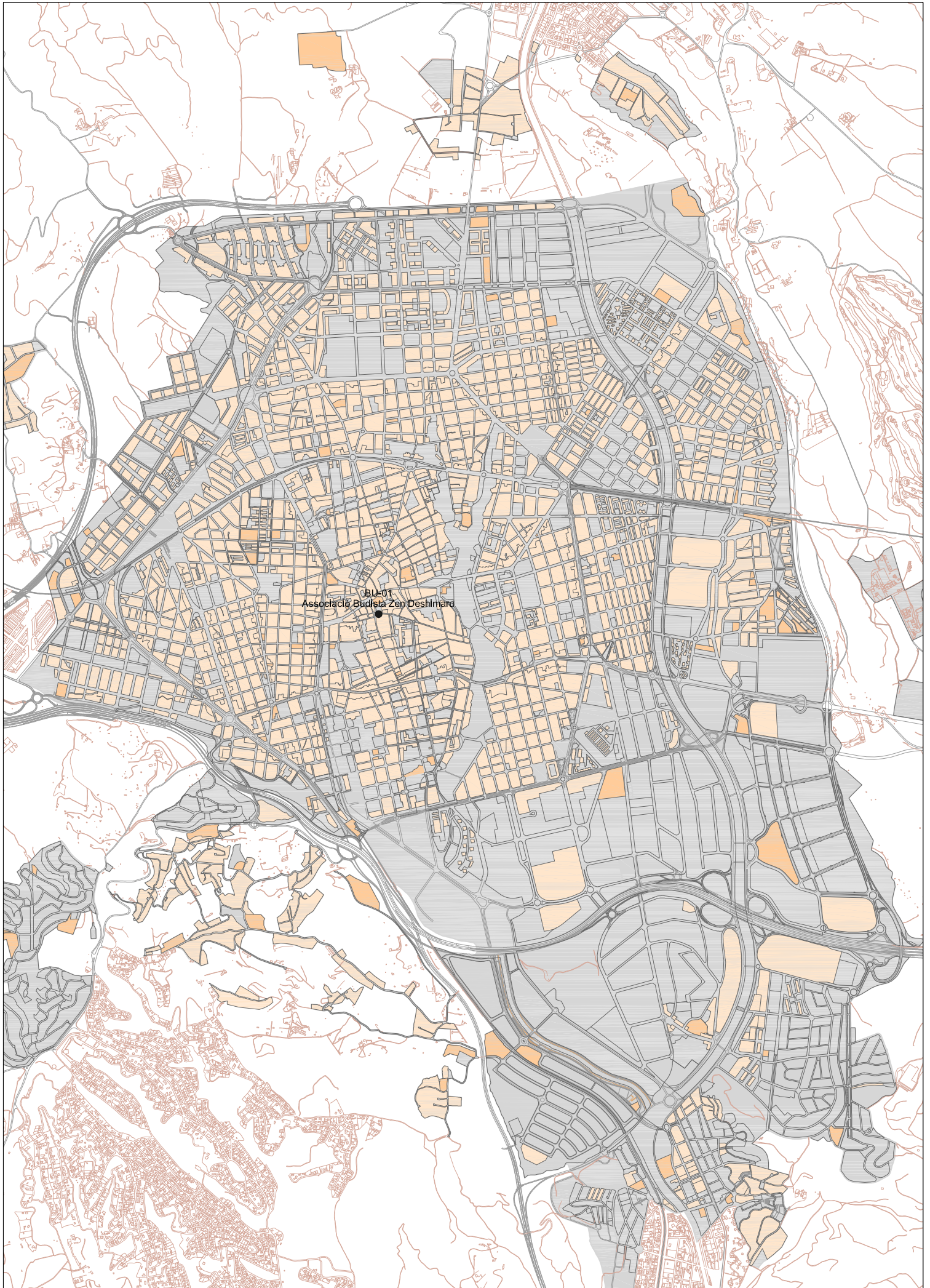
superfícies

(dades de cartografia)

parcel·la amb ús religiós: 178,54 m²
pati: 35,14 m²
planta baixa: 143,40 m²
superfície construïda: 143,40 m²



LOCALITZACIÓ DELS CENTRES DE CULTE
ASSOCIACIÓ BUDISTA ZEN DESHIMARU



BU-01
Associació Budista Zen Deshimaru



INVENTARI DELS CENTRES DE CULTA DE L'ASSOCIACIÓ BUDISTA ZEN DESHIMARU. Gener 2014

confessió	núm del centre de culte	adreça	barri	lloc de culte	aforament laborals	aforament diumenges	qualificació urbanística	tipus edificació	superfície parcel·la	superfície pati	superfície planta baixa	superfície construïda	inclos en Inventari
Budisme	56	BU-01	Associació Budista Zen Deshimaru	carrer del Portal Nou	4. 2 ^a 1 ^a	CENTRE	centre de culte	15 p.	A1.0	segon pis d'un edifici d'habitatges			

BU-01

Associació Budista Zen Deshimaru

emplaçament

carrer del Portal Nou, 4. 2^a 1^a
CENTRE

confessió

Budisme

objecte de l'activitat

centre de culte

aforament

laborals = 15 p.
diumenges =



qualificació urbanística

A1.0

tipus edificació

segon pis d'un edifici d'habitatges

superfícies

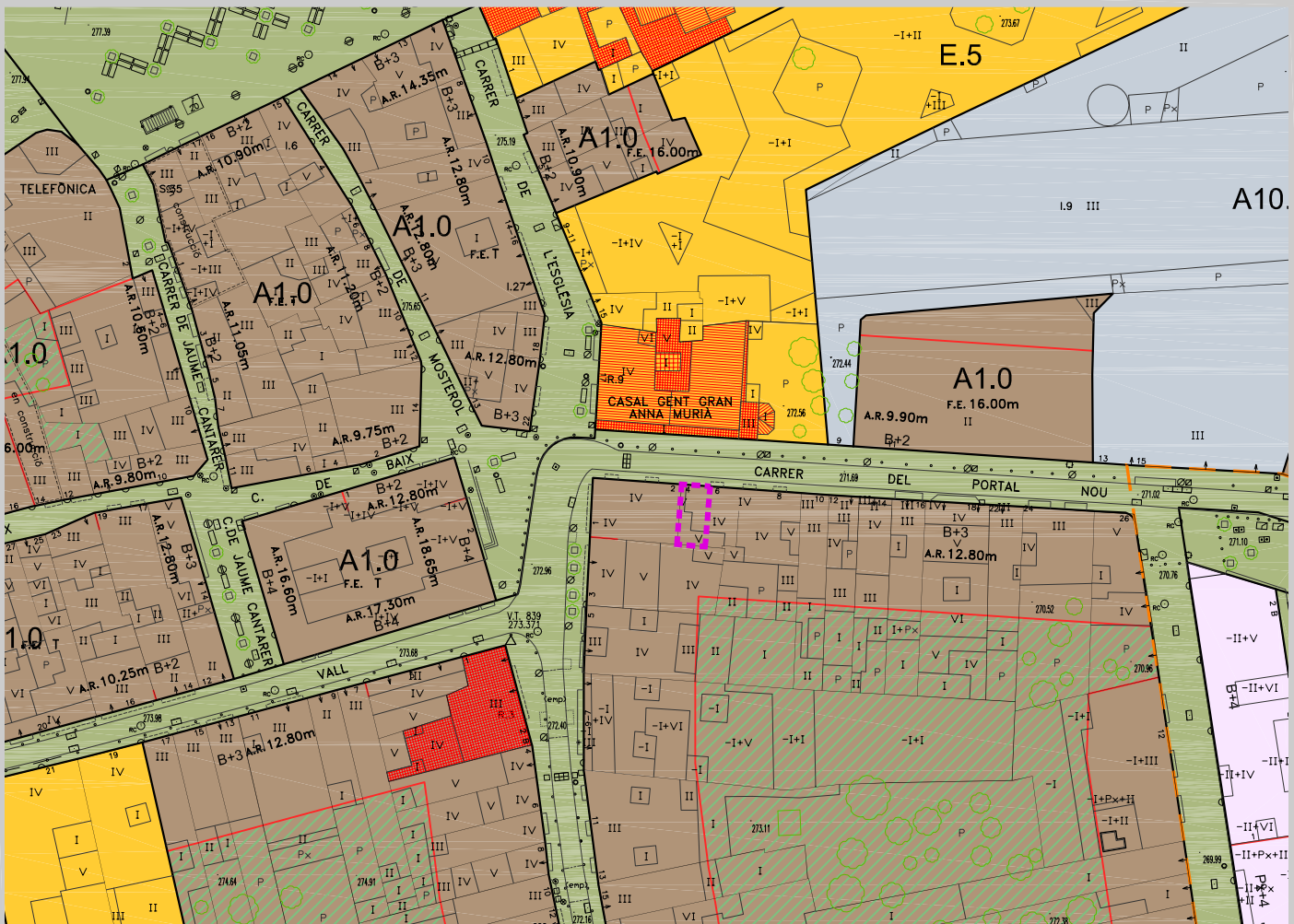
(dades de cartografia)

parcel·la amb ús religiós:

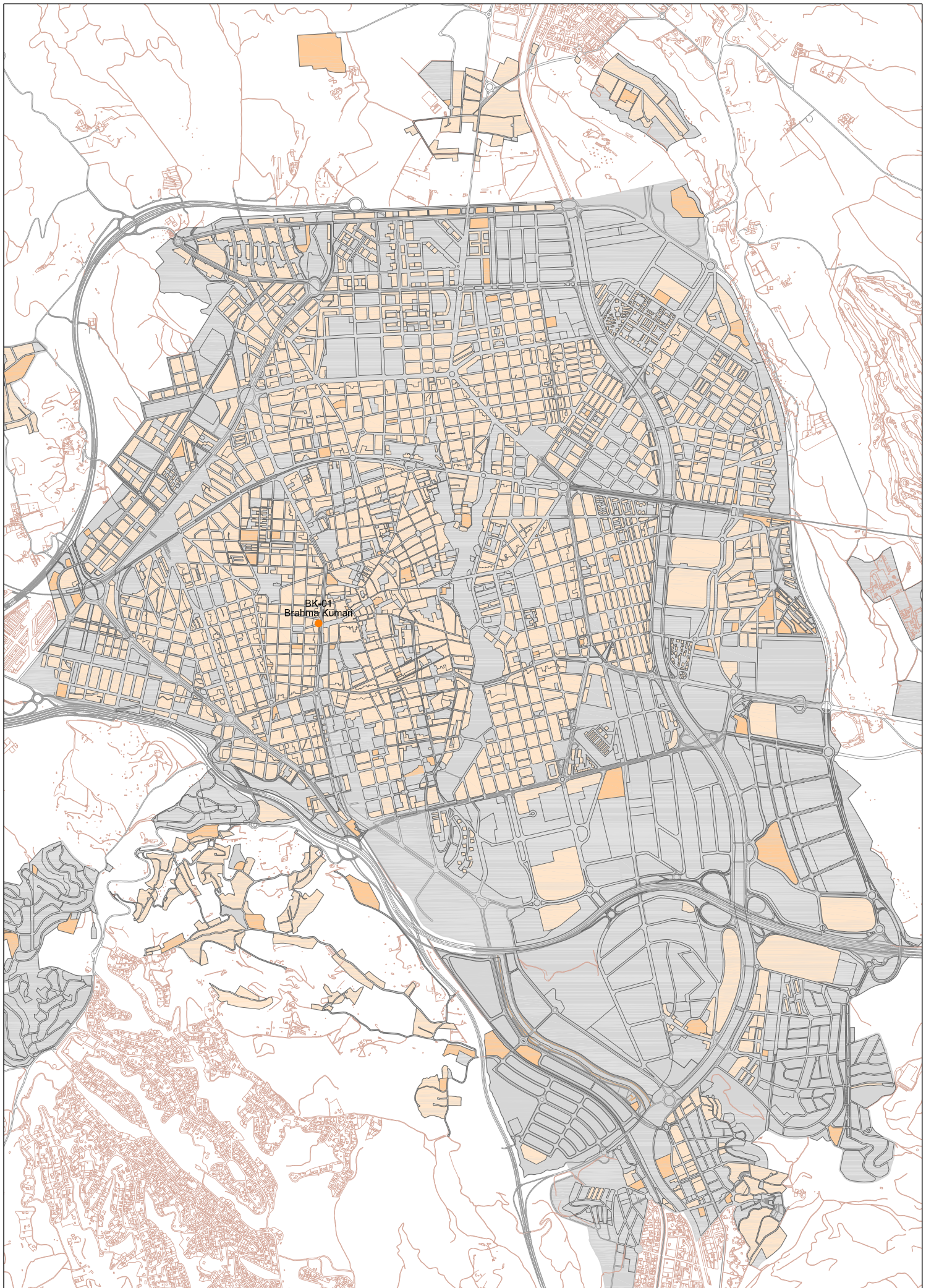
pati:

planta baixa:

superfície construïda:



LOCALITZACIÓ DELS CENTRES DE CULTE
ASSOCIACIÓ BUDISTA ZEN DESHIMARU



INVENTARI DELS CENTRES DE CULTA DEL CENTRE BRAHMA KUMARIS. Gener 2014

confessió	núm del centre de culte	adreça	barri	lloc de culte	aforament laborals	aforament diumenges	qualificació urbanística	tipus edificació	superfície parcel·la	superfície pati	superfície planta baixa	superfície construïda	inclos en Inventari
Brahma Kumaris	57 BK-01	Brahma Kumaris rambla d'Egara	135. 1ª CA NAURELL	centre de culte	16 p.		A2.8	primer pis d'un edifici d'habitatges					

emplaçament

rambla d'Ègara, 135. 1º 2ª
CA N'AUPELL

confessió

Brahma Kumaris

objecte de l'activitat

centre de culte

aforament

laborals = 16 p.
diumenges =



qualificació urbanística

A2.8

tipus edificació

primer pis d'un edifici d'habitatges

superfícies

(dades de cartografia)

parcel·la amb ús religiós:

pati:

planta baixa:

superfície construïda:

